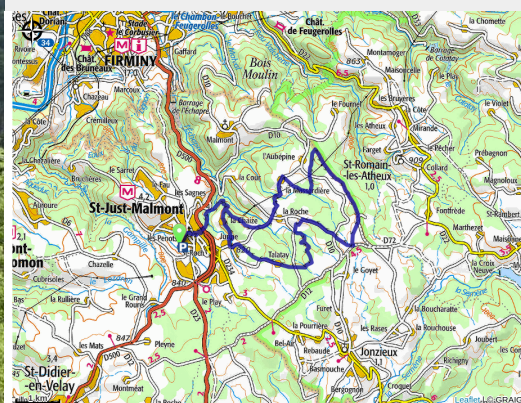


T42 - L'Aubépine

Saint-Just-Malmont



Descente dynamique (OT Loire Semène)



L'itinéraire vous mènera à travers bois et champs vers les hauts plateaux de l'extrême nord-est altiligérien. Vous foulerez des sols divers entre sous-bois humides, chemins caillouteux et petites routes de campagne. Après la traversée du centre bourg, ne vous laissez pas décourager par les deux premiers kilomètres pentus et techniques. La suite est moins difficile, quoique vallonnée, et permet de belles relances. Vous évoluerez à plus de 900 mètres d'altitude et profiterez d'un paysage varié et parfois ouvert sur le Pilat voisin.

Infos pratiques

Pratique : Trail

Durée : 2 h 19

Longueur : 17.9 km

Dénivelé positif : 556 m

Difficulté : Facile

Type : Boucle

Thèmes : Trail

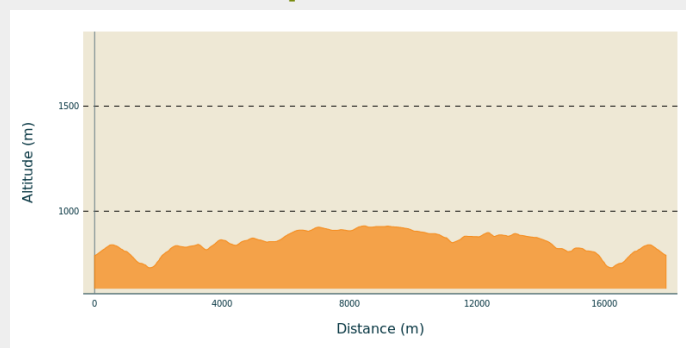
Itinéraire

Départ : Saint-Just-Malmont

Arrivée : Saint-Just-Malmont

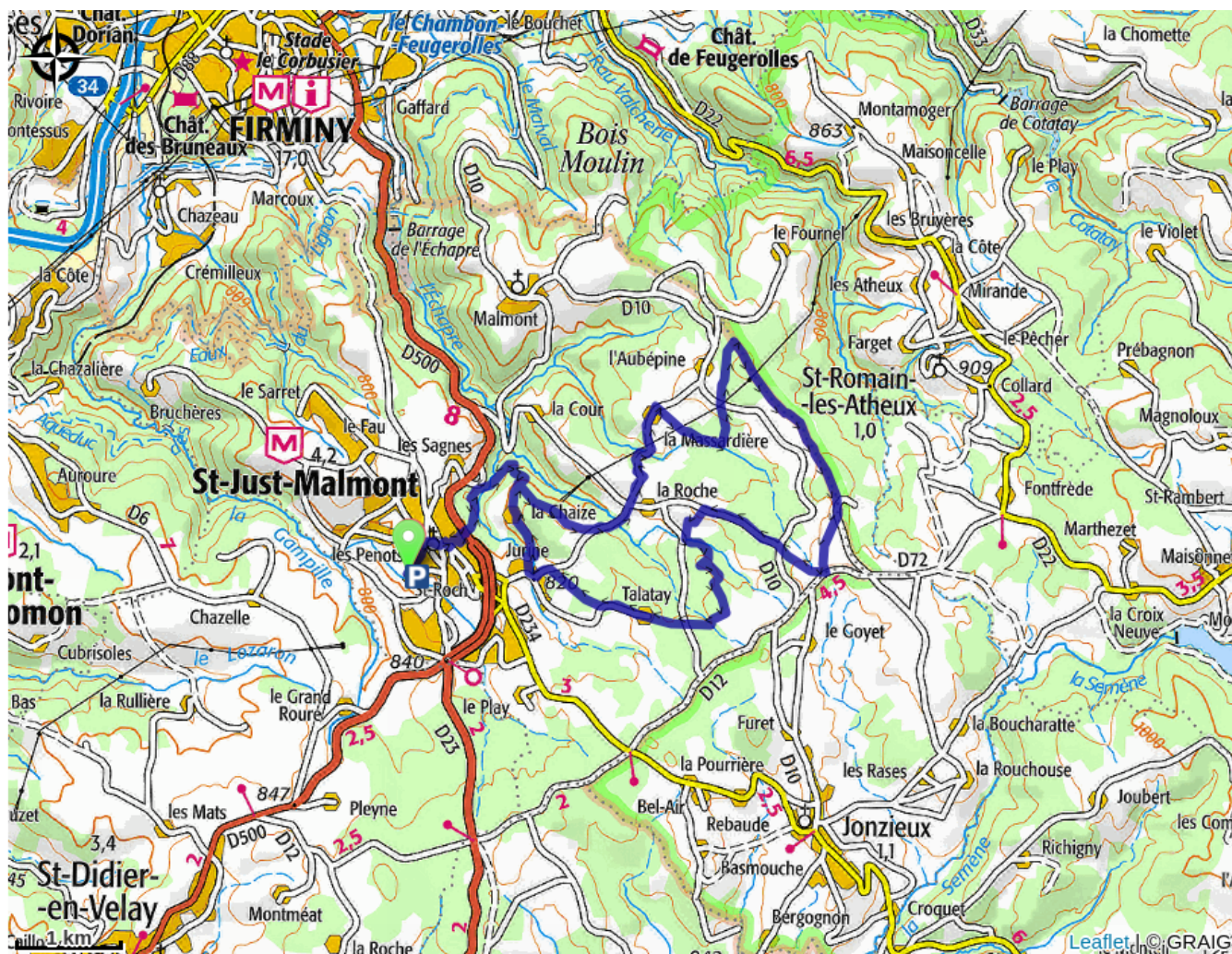
Communes : 1. Saint-Just-Malmont

Profil altimétrique



Altitude min 731 m Altitude max 930 m

Sur votre chemin...



Toutes les infos pratiques

Comment venir ?

Accès routier

35 minutes au Nord-Ouest de Yssingeaux

Parking conseillé

Complexe Sportif des Iris, Saint-Just-Malmont