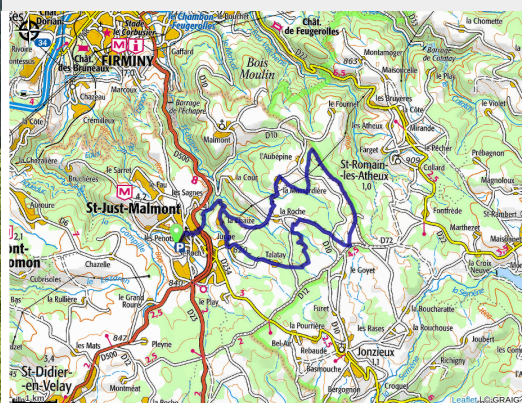


T42 - L'Aubépine

Saint-Just-Malmont



Descente dynamique (OT Loire Semène)

L'itinéraire vous mènera à travers bois et champs vers les hauts plateaux de l'extrême nord-est altiligérien. Vous foulerez des sols divers entre sous-bois humides, chemins caillouteux et petites routes de campagne.

Infos pratiques

Pratique : Trail

Durée : 2 h 19

Longueur : 17.9 km

Dénivelé positif : 556 m

Difficulté : Facile

Type : Boucle

Thèmes : Trail

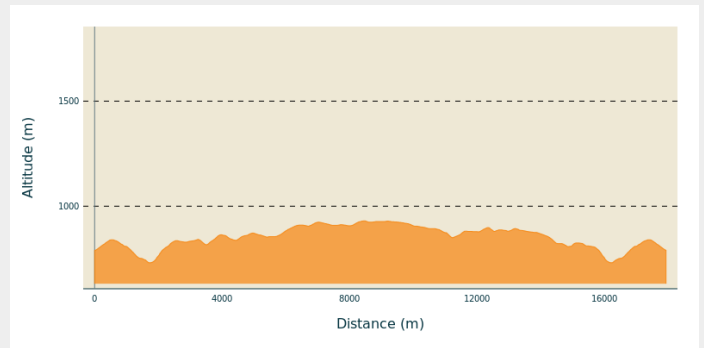
Itinéraire

Départ : Saint-Just-Malmont

Arrivée : Saint-Just-Malmont

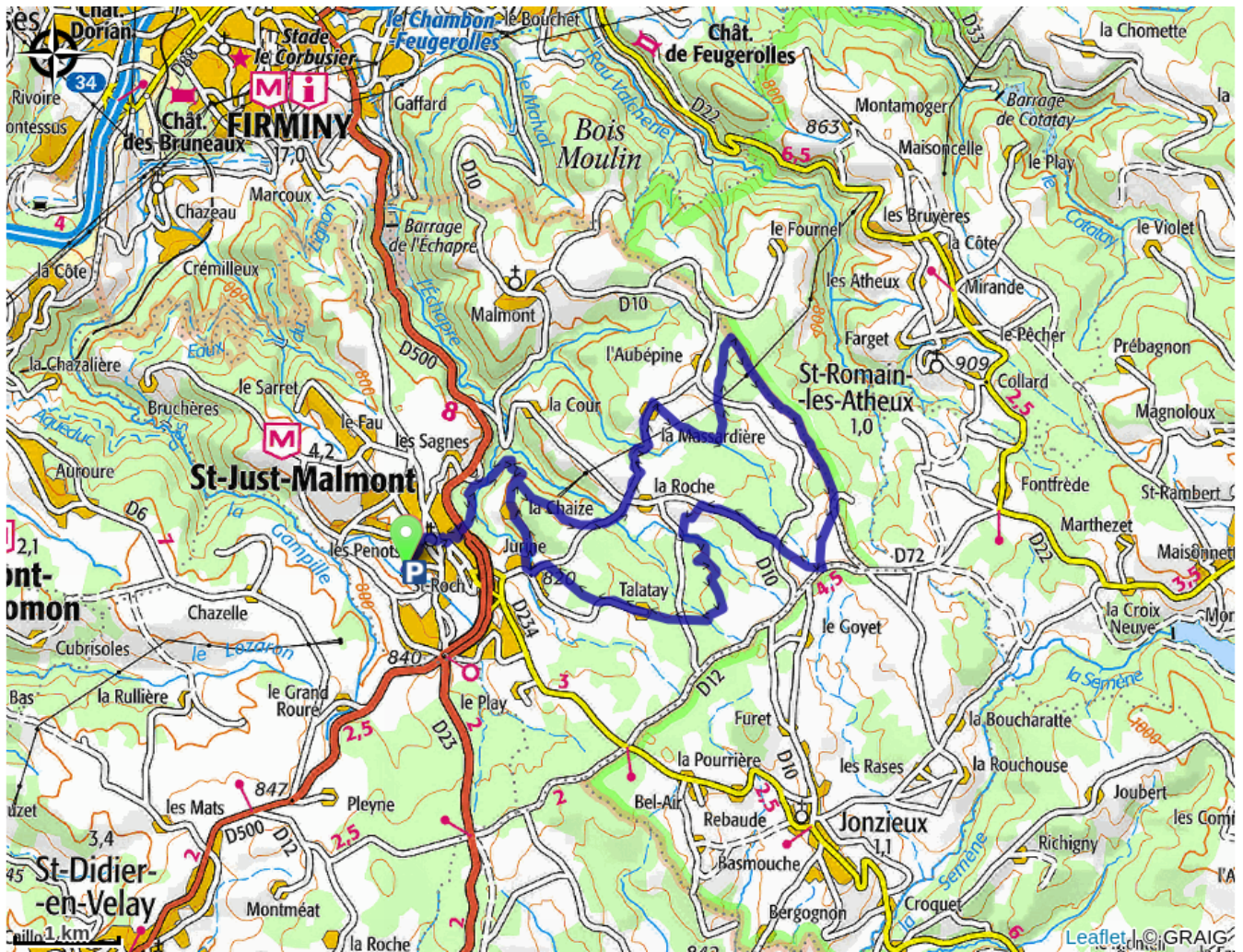
Communes : 1. Saint-Just-Malmont

Profil altimétrique



Altitude min 731 m Altitude max 930 m

Sur votre chemin...



Toutes les infos pratiques

Comment venir ?

Accès routier

35 minutes au Nord-Ouest de Yssingeaux

Parking conseillé

Complexe Sportif des Iris, Saint-Just-Malmont