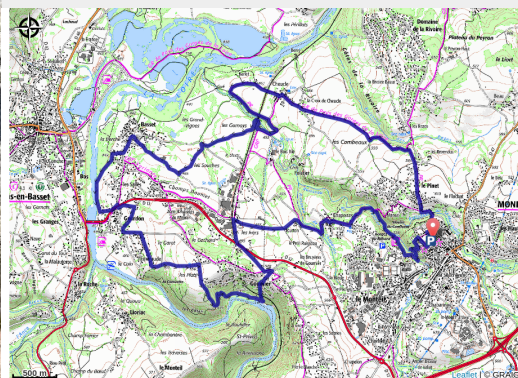


# T47 - Objectif Loire

Gorges de la Loire - Monistrol-sur-Loire



Objectif Loire (JC Parayre)

*Une sortie qui vous emmènera vers 2 points forts de la campagne Monistrolienne : les Gorges de Bilhard et les Gorges de la Loire, près de Gournier.*

Vous quitterez la cité Monistrolienne en direction de Cheucle et Basset, 2 hameaux qui implantés à proximité de la Loire dans une plaine tranquille. Puis, vous rejoindrez sans trop de difficulté, les gorges, espaces beaucoup plus sauvages, entaillés par la Loire au cœur d'un plateau granitique. Vous passerez de petites criques de sable, en marmites de géants. Après la grimpette qui vous amènera à Gournier, préparez-vous à une deuxième surprise : les Gorges de Bilhard où la végétation s'épanouit en toute liberté autour d'une succession de petite cascades. Tout ici, invite à la flânerie... mais n'oubliez pas qu'il faudra rentrer et sortir des gorges dans un dernier effort ! A l'arrivée, vous aurez tout votre temps pour admirer tranquillement la belle perspective de la Place Néron et des Allées surplombées par le majestueux château des Evêques

## Infos pratiques

Pratique : Trail

Durée : 2 h

Longueur : 16.5 km

Dénivelé positif : 460 m

Difficulté : Intermédiaire

Type : Boucle

Thèmes : Trail

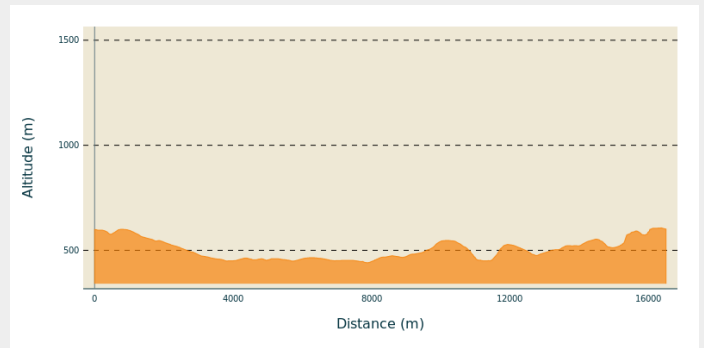
# Itinéraire

**Départ** : Monistrol-sur-Loire

**Arrivée** : Monistrol-sur-Loire

**Communes** : 1. Monistrol-sur-Loire  
2. Bas-en-Basset

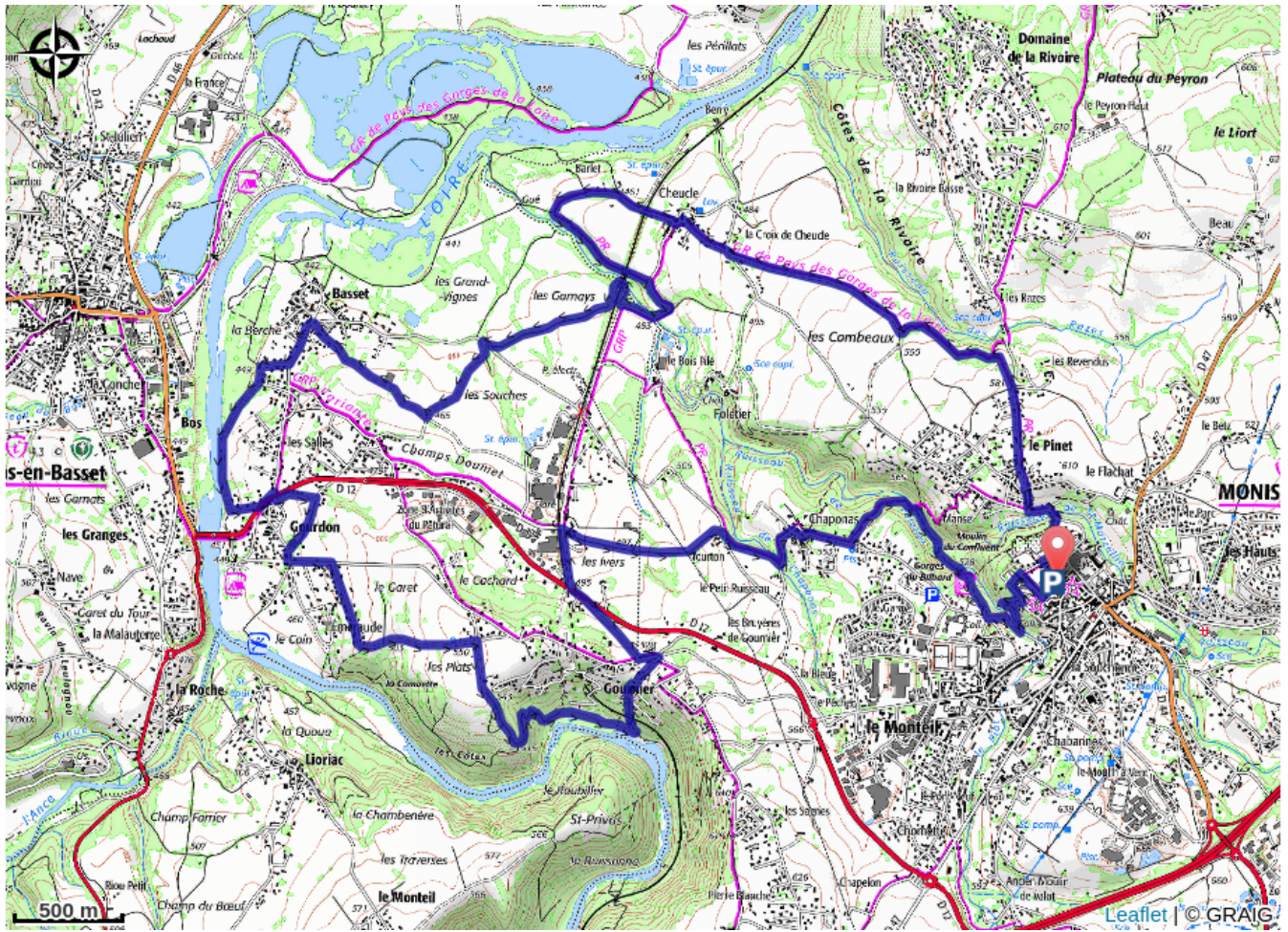
## Profil altimétrique



Altitude min 441 m Altitude max 607 m



# Sur votre chemin...



# Toutes les infos pratiques

## Comment venir ?

Accès routier

Place Néron à Monistrol sur Loire

Parking conseillé

Allée du Château, Monistrol-sur-Loire