
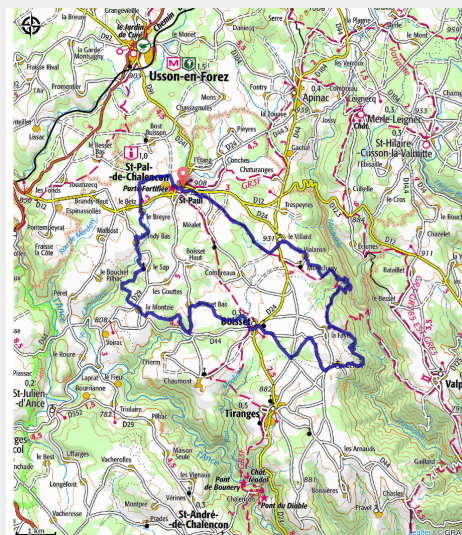


# T48 - Entre Chandieu et Andrable

Gorges de la Loire - Saint-Pal-de-Chalencon



Entre Chadieu et Andrable (JC Parayre)



*Ce parcours serpente entre St Pal de Chalencon et Boisset, en limite des départements, Loire, Haute-Loire et Puy de Dôme. Un parcours exigeant en raison des dénivelés dans les gorges de l'Andrable et du Chandieu, deux affluents de l'Ance du Nord..*

Vous aimerez ce parcours pour la diversité d'ambiance. Le départ se fera à St Pal de Chalencon où l'histoire a laissé de nombreuses traces dans ce village qui bénéficie d'un classement "Petite Cité de Caractère" : château, fortifications, église gothique, maisons à tourelle, ainsi que sa fameuse "Montée des cloches ". Située sur le plateau de Chalencon, St Pal offre de vastes panoramas sur le Velay et le Forez avec même comme point de mire, le Mont Blanc par beau temps ! Pour rejoindre Boisset, petit village aux allures tranquilles et authentiques, il faudra "tout donner " dans les Gorges de l'Andrable mais vos efforts seront largement récompensés : ces gorges sont un magnifique domaine naturel et sauvage ! Après Boisset, autour du ruisseau de Chandieu vous serez

## Infos pratiques

Pratique : Trail

Durée : 2 h 45

Longueur : 26.3 km

Dénivelé positif : 808 m

Difficulté : Difficile

Type : Boucle

Thèmes : Trail

# Itinéraire

**Départ** : Saint-Pal-de-Chalencon

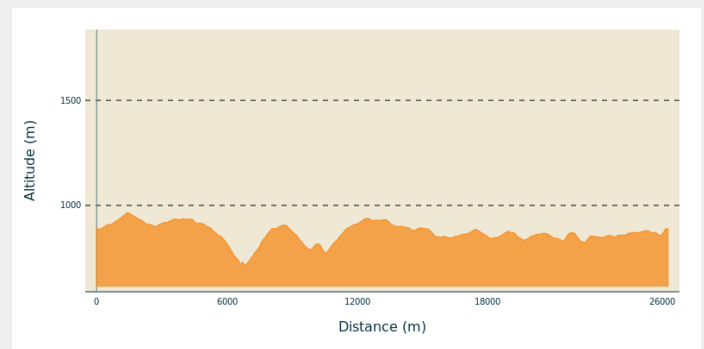
**Arrivée** : Saint-Pal-de-Chalencon

**Communes** : 1. Saint-Pal-de-Chalencon

2. Boisset

3. Tiranges

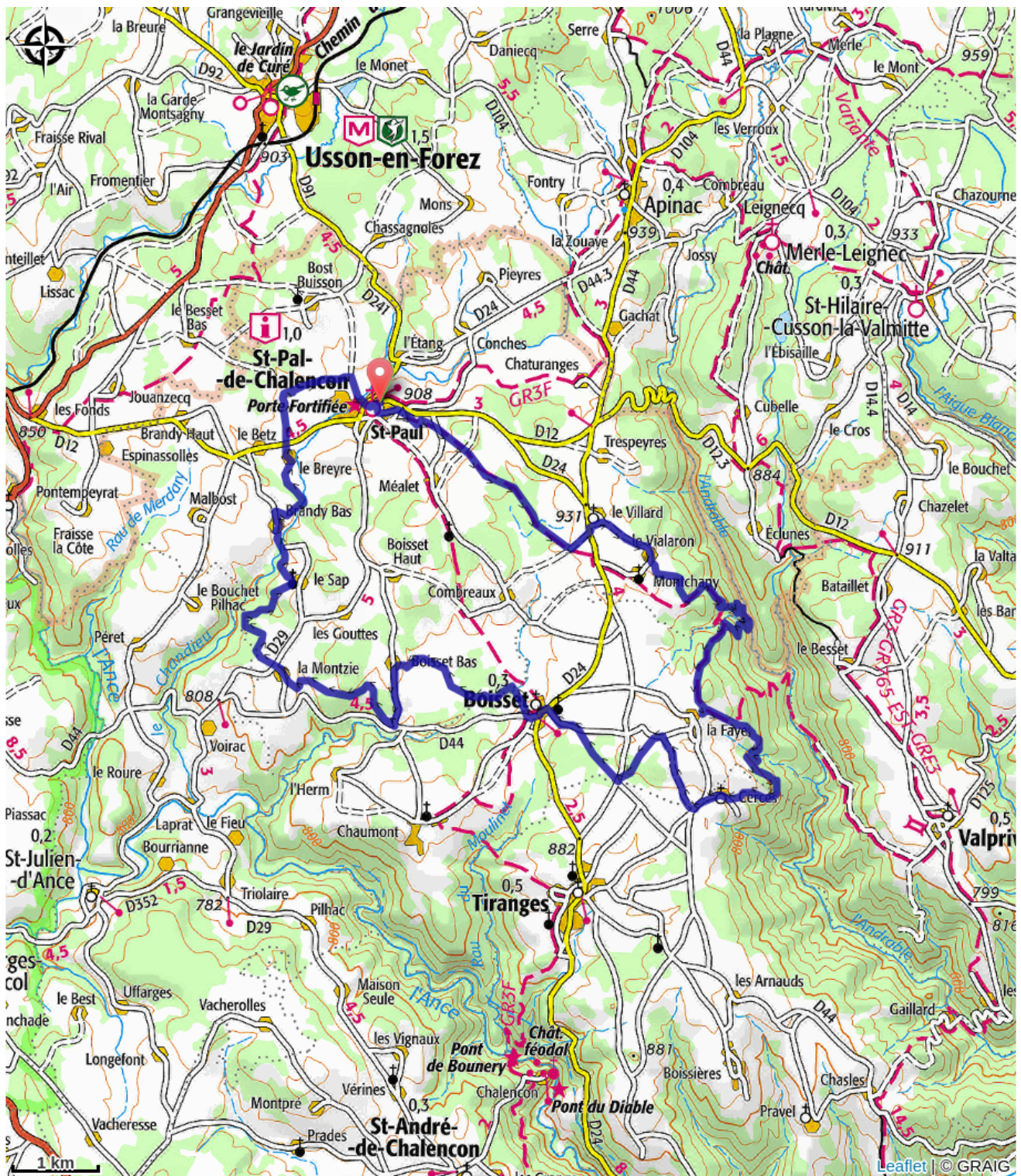
## Profil altimétrique



Altitude min 713 m Altitude max 965 m



# Sur votre chemin...



# Toutes les infos pratiques

## Comment venir ?

Accès routier

45 minutes au Nord-Ouest de Yssingeaux

Parking conseillé

Place Truchard Dumolin , angle de la rue Pierre Savel