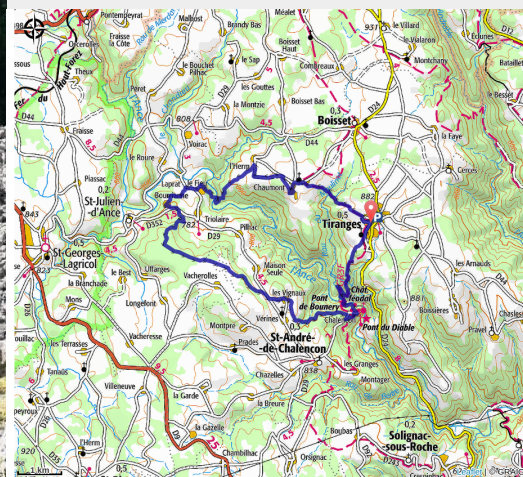


T51 - La coulée

Gorges de la Loire - Tiranges



La coulée de Bourrienne (JC Parayre)



Un parcours de rêve où tous les ingrédients d'une bonne sortie nature sont réunis ! Vous allez adorer le terrain hyper varié des Gorges de l'Ance, du plateau de Chalençon, les panoramas incroyables face aux Sucs, Chalençon "village pépète" qu'on dirait tout droit sorti du Moyen âge, la sérénité des hameaux traditionnels et surtout la fameuse Coulée de lave de la Bourrienne bien connue des traileurs du Techni Trail de Tiranges !

Traileurs amoureux des terrains atypiques émaillés de petits bijoux, préparez vos baskets !!! Ce n'est pas pour rien si chaque année depuis près de 25 ans au mois de mai, le Techni Trail de Tiranges rassemblent des centaines de participants ! "La coulée permet de "se faire" tous les incontournables du mythique trail de Haute-Loire dont Chalençon et son pont du diable à deux arches au dessus de l'Ance ainsi que la Coulée de lave de la Bourrienne. Les géologues parlent d'une "coulée mise en

Infos pratiques

Pratique : Trail

Durée : 2 h 15

Longueur : 18.6 km

Dénivelé positif : 688 m

Difficulté : Difficile

Type : Boucle

Thèmes : Trail

Itinéraire

Départ : Tiranges

Arrivée : Tiranges

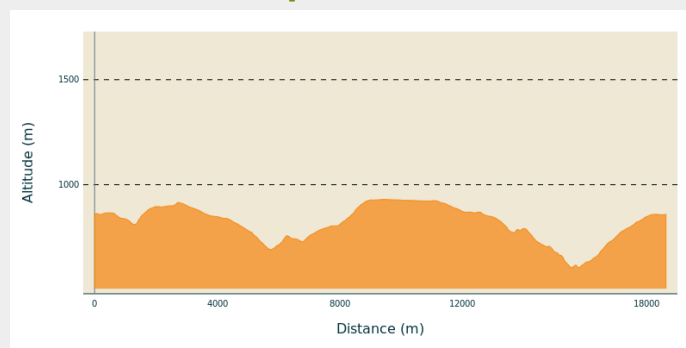
Communes : 1. Tiranges

2. Boisset

3. Saint-Julien-d'Ance

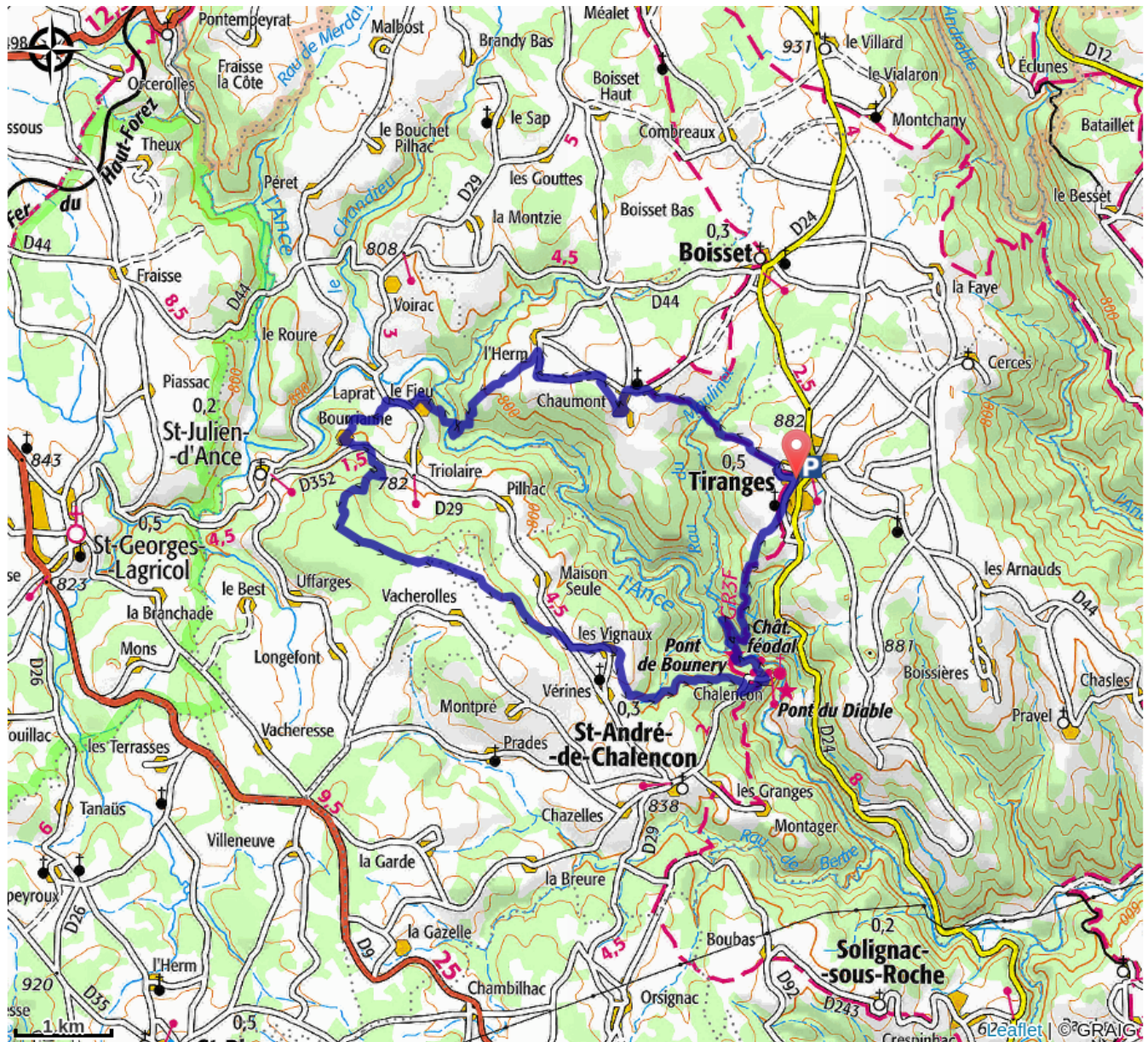
4. Saint-André-de-Chalencon

Profil altimétrique



Altitude min 605 m Altitude max 930 m

Sur votre chemin...



Toutes les infos pratiques

Comment venir ?

Accès routier

35 minutes au Nord-Ouest de Yssingeaux

Parking conseillé

Tiranges place devant la Mairie