
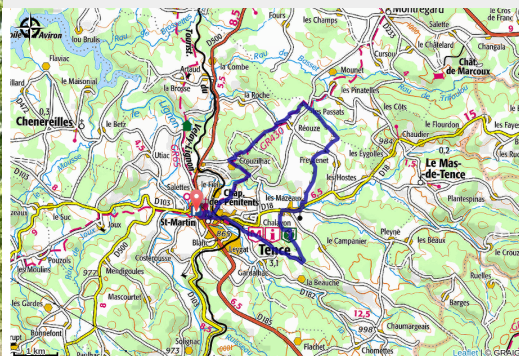


T52 - La Roche Druidique

Montagne de Haute-Loire - Tence



La Roche Druidique (OTHL)



La Roche Druidique est un circuit en forêt facile dans les sous-bois de Crouzilhac et du Garay de Monsieur.

Infos pratiques

Pratique : Trail

Durée : 1 h 45

Longueur : 13.6 km

Dénivelé positif : 302 m

Difficulté : Facile

Type : Boucle

Thèmes : Trail

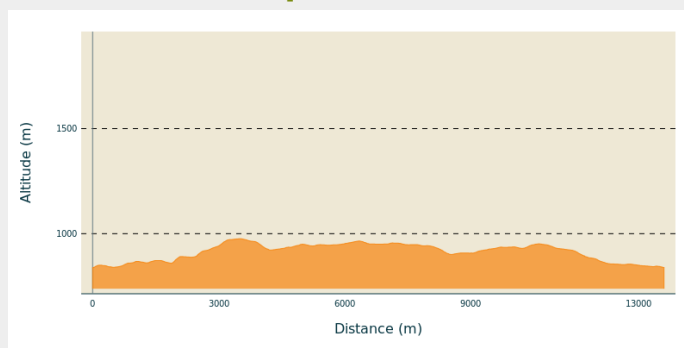
Itinéraire

Départ : Tence

Arrivée : Tence

Communes : 1. Tence
2. Montregard

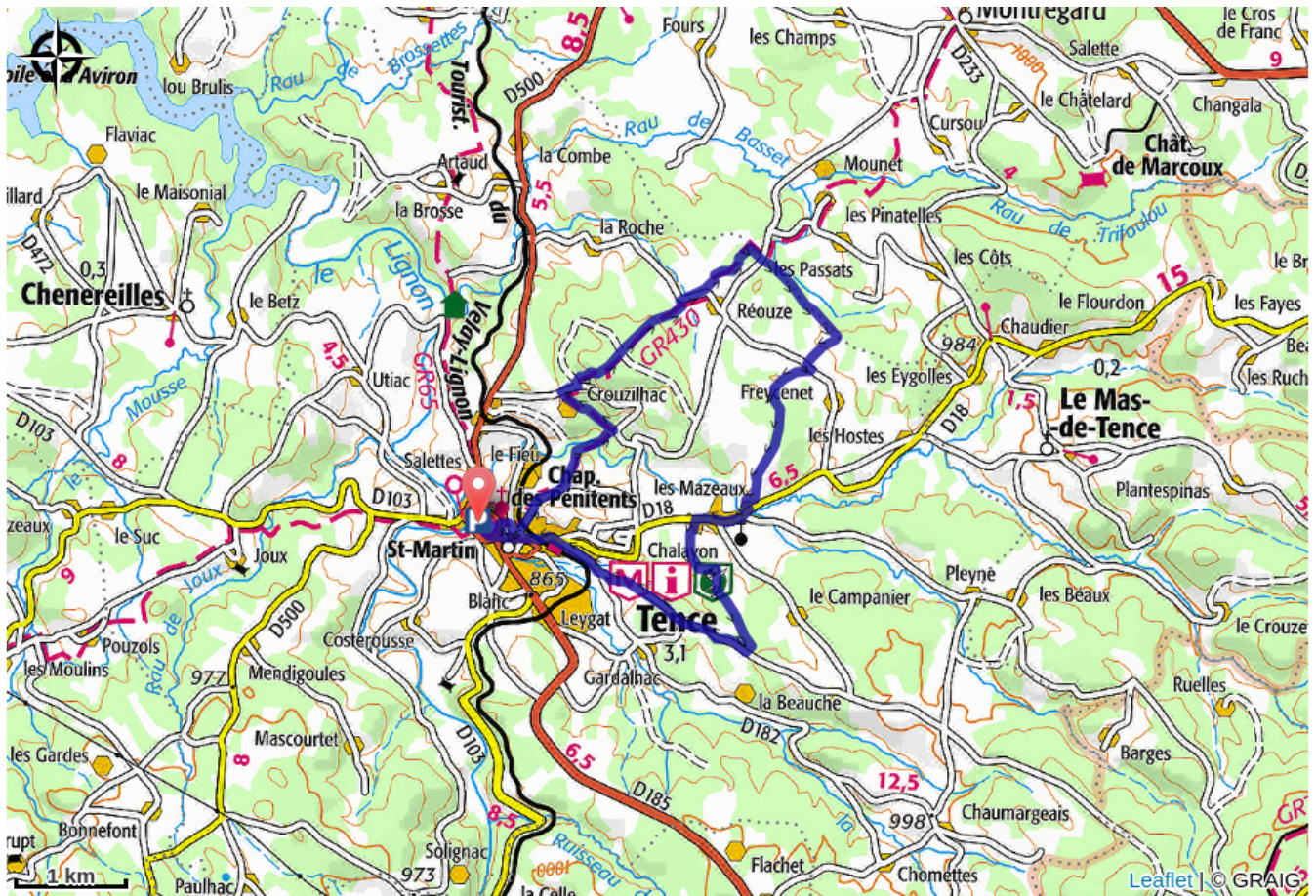
Profil altimétrique



Altitude min 838 m Altitude max 976 m

Départ de l'office de tourisme, avec traversée par les rues pittoresques du village de Tence et le passage sur le ruisseau de la Sérigoule. Possibilité de stationnement au parking du Fieu face à la maison de retraite, et de débiter le circuit depuis ce point. Vous suivrez le chemin de Saint-Jean-François-Régis (GR430), infatigable marcheur en route pour évangéliser les villages du Plateau, et vous pourrez admirer la Roche Druidique par un petit détour. Les difficultés de ce circuit se situent entre les kilomètres 3 et 4 (montée et descente) dans la forêt de Cruzilhac.

Sur votre chemin...



Toutes les infos pratiques

Recommandations

A noter, passage à proximité du Putting-golf, activité ludique pour tous et restaurant dans un cadre bucolique.

Comment venir ?

Accès routier

20 minutes à l'Ouest de Yssingeaux

Parking conseillé

Parking du Fieu face à la maison de retraite, Tence