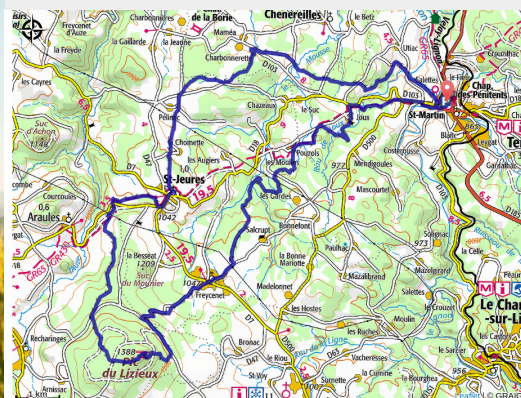


T54 - Le Pic du Lizieux

Montagne de Haute-Loire - Tence



Trail au Pic du Lizieux



Site géologique reconnu, le Pic du Lizieux, ancien volcan vous offrira à 1388 mètres d'altitude un panorama à 360° avec vue sur les Alpes ! A noter la montée et descente du Pic sur sentiers étroits de blocs de phonolites qui lui confèrent ce charme si irrésistible. Amusez-vous !

Infos pratiques

Pratique : Trail

Durée : 3 h 30

Longueur : 34.6 km

Dénivelé positif : 921 m

Difficulté : Difficile

Type : Boucle

Thèmes : Trail

Itinéraire

Départ : Tence

Arrivée : Tence

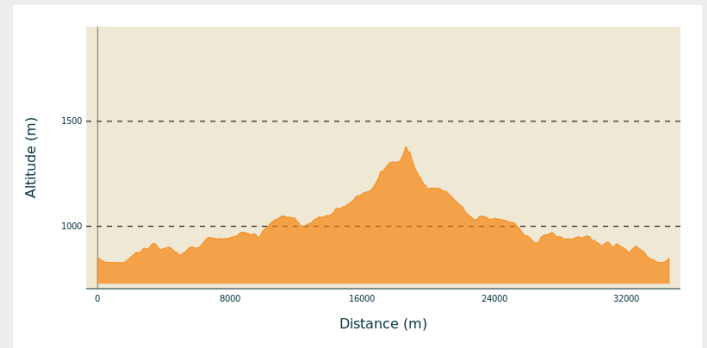
Communes : 1. Tence

2. Chenereilles

3. Saint-Jeures

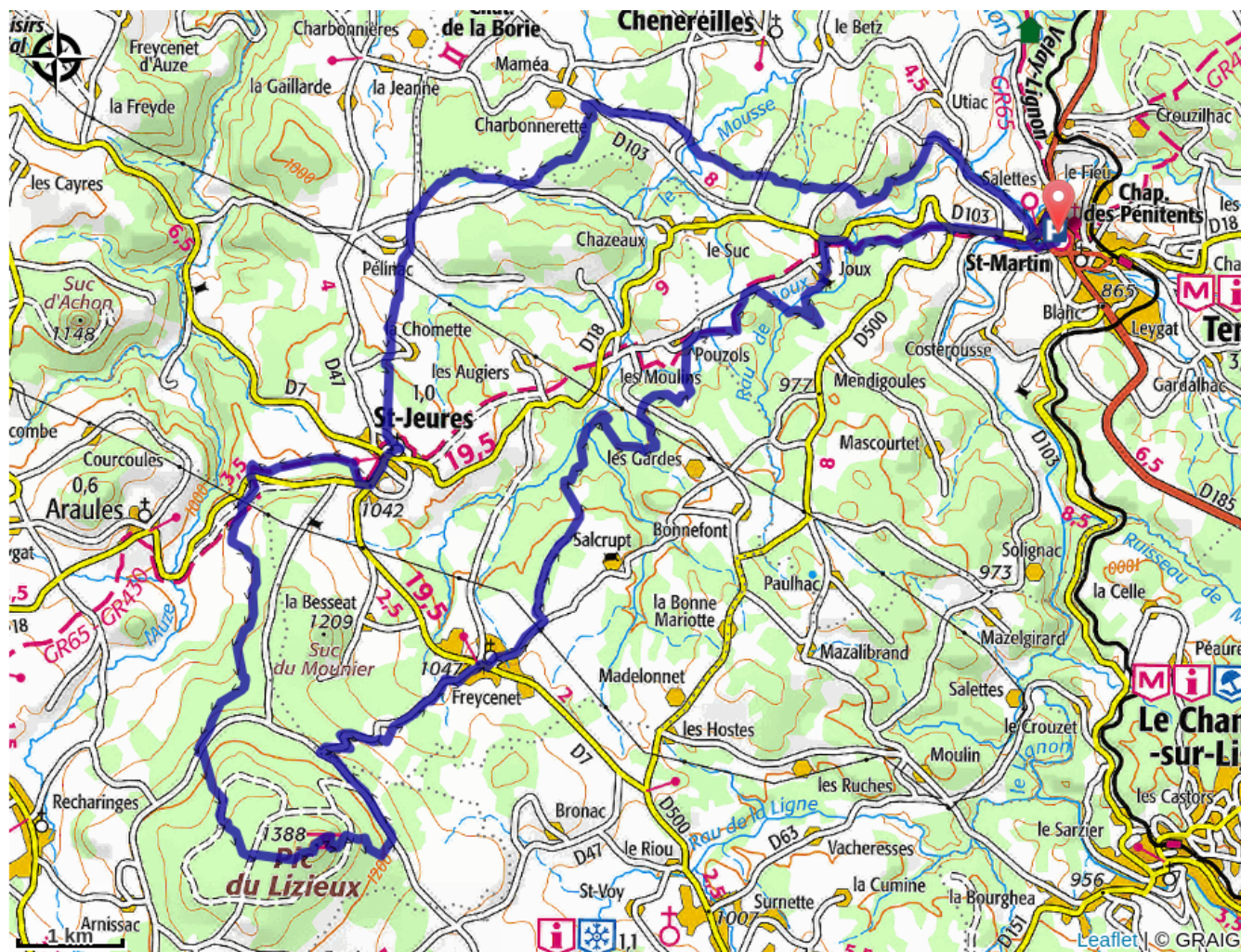
4. Araules

Profil altimétrique



Altitude min 827 m Altitude max 1377 m

Sur votre chemin...



Toutes les infos pratiques

Recommandations

Attention terrain glissant en cas de pluie.

Comment venir ?

Accès routier

20 minutes à l'Ouest de Yssingeaux

Parking conseillé

Place du Chatiague, Tence