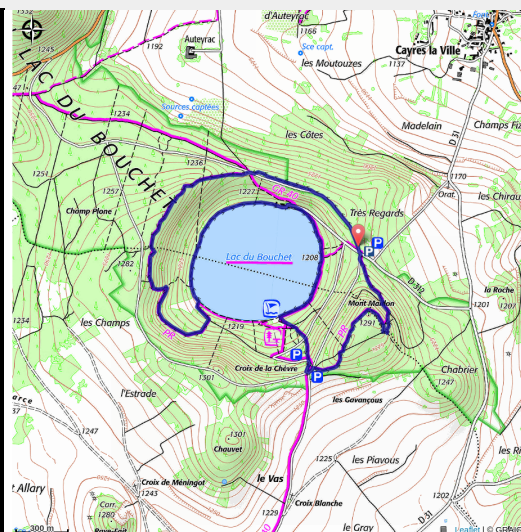


# T55 - Au coeur du cratère

Cayres



*Ce circuit vous emmène aux abords du site naturel le plus fréquenté du Département de la Haute-Loire : le Lac volcanique du Bouchet, qui constitue un havre de paix dans un écrin forestier. Il accueille chaque année des milliers de visiteurs attirés par la pratiques d'activités sportives, la beauté des espaces naturels et la qualité des eaux.*

## Infos pratiques

Pratique : Trail

Durée : 40 min

Longueur : 6.5 km

Dénivelé positif : 161 m

Difficulté : Très facile

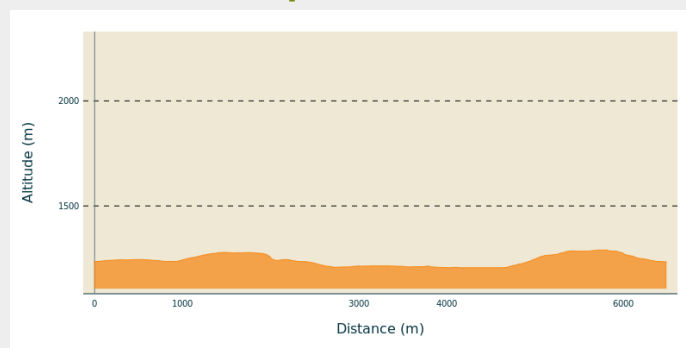
Type : Boucle

Thèmes : Trail

# Itinéraire

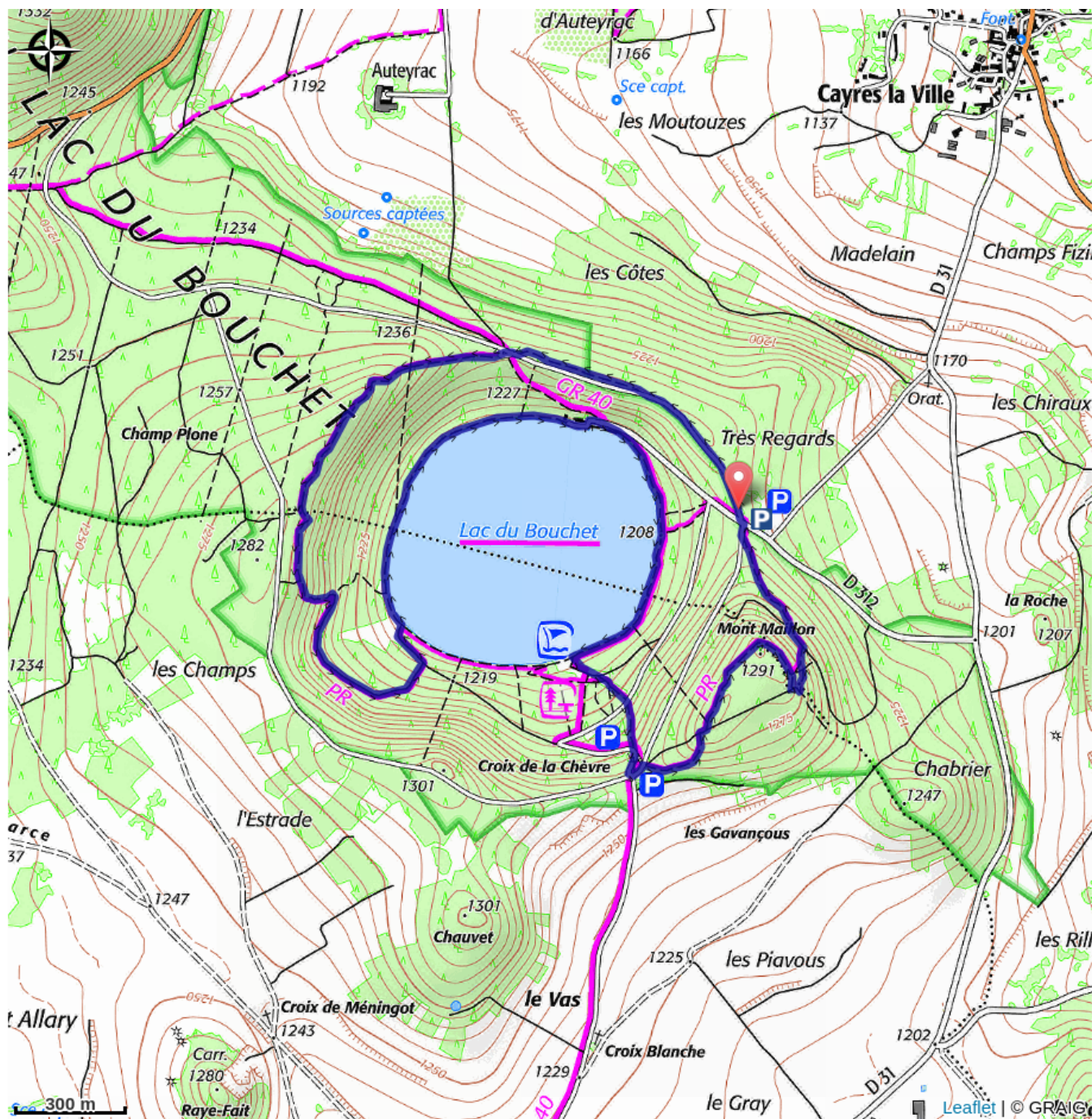
**Départ** : Lac du Bouchet  
**Arrivée** : Lac du Bouchet  
**Communes** : 1. Cayres  
2. Bouchet-Saint-Nicolas

## Profil altimétrique



Altitude min 1206 m Altitude max 1290 m

# Sur votre chemin...



# Toutes les infos pratiques

## Comment venir ?

### Accès routier

Le Lac du Bouchet se trouve à 30 minutes au Sud-Ouest du Puy-en-Velay. Depuis la Maison de Site du Lac du Bouchet, WC, point d'eau, espace d'interprétation. Parking gratuit de Très Regards à proximité immédiate. Stationnement autorisé des camping-cars en journée. Coordonnées GPS : 44,909°N, 3,798°E

### Parking conseillé

Parking proche de la Maison de Site du Lac du Bouchet