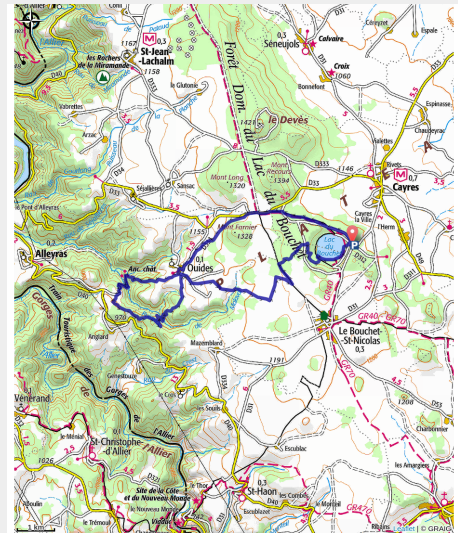
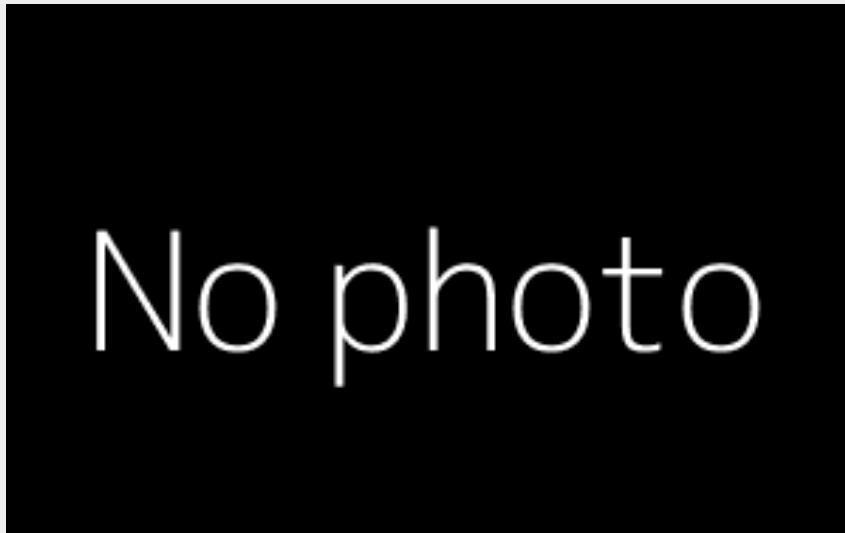


T57 - Le tour du mont Farnier

Cayres



Au départ de la maison de site du lac volcanique du Bouchet, ce circuit prend la direction des gorges de l'Allier. En passant par les villages d'Ouides et du Moulard, vous traverserez des forêts et perfectionnerez votre pratique sur des chemins au dénivelé important avant une fin plus paisible aux abords du majestueux lac.

Infos pratiques

Pratique : Trail

Durée : 1 h 45

Longueur : 21.6 km

Dénivelé positif : 688 m

Difficulté : Intermédiaire

Type : Boucle

Thèmes : Trail

Itinéraire

Départ : Lac du Bouchet

Arrivée : Lac du Bouchet

Communes : 1. Cayres

2. Ouides

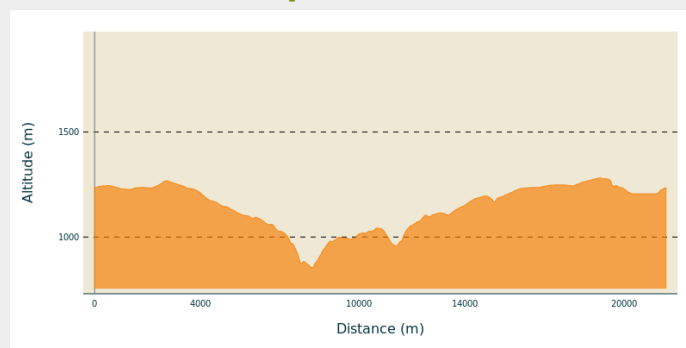
3. Saint-Jean-Lachalm

4. Alleyras

5. Saint-Haon

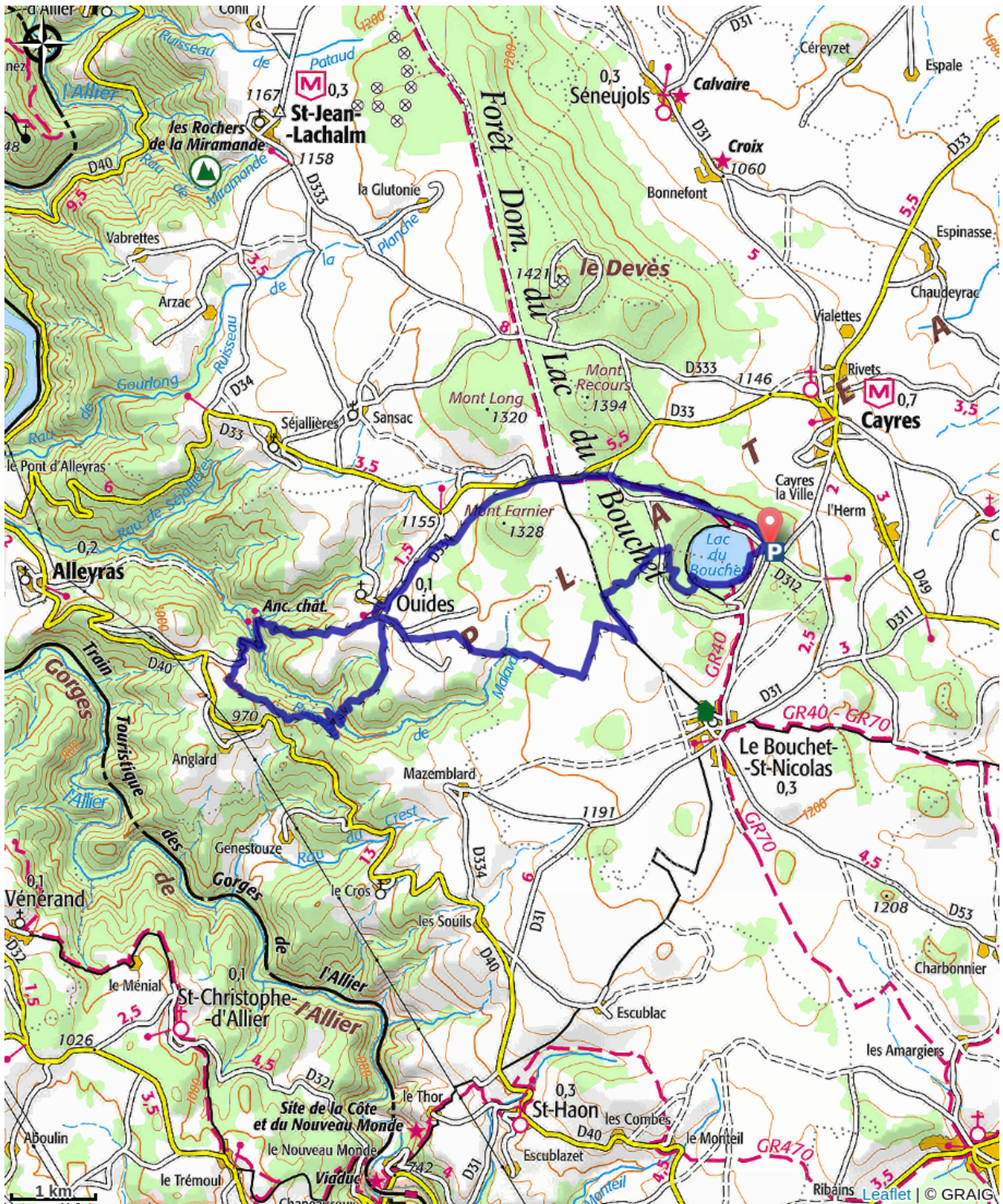
6. Bouchet-Saint-Nicolas

Profil altimétrique



Altitude min 854 m Altitude max 1281 m

Sur votre chemin...



Toutes les infos pratiques

Comment venir ?

Accès routier

Le Lac du Bouchet se trouve à 30 minutes au Sud-Ouest du Puy-en-Velay. Depuis la Maison de Site du Lac du Bouchet, WC, point d'eau, espace d'interprétation. Parking gratuit de Très Regards à proximité immédiate. Stationnement autorisé des camping-cars en journée. Coordonnées GPS : 44,909°N, 3,798°E

Parking conseillé

Parking proche de la Maison de Site du Lac du Bouchet