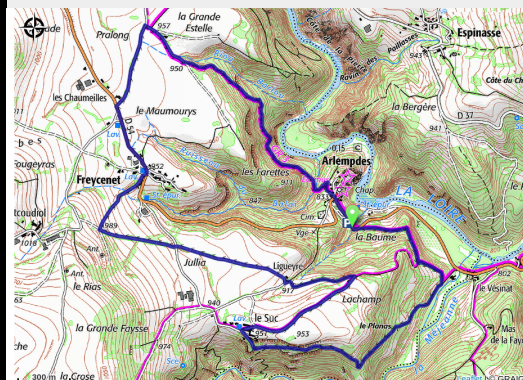


T60 - Les balcons de la Loire

Arlempdes



No photo



Au cœur des gorges de la Loire sauvage, ce circuit permettra au coureur d'apprécier la beauté du fleuve en le surplombant à plusieurs reprises. Vous pourrez aussi admirer le château d'Arlempdes juché sur un piton rocheux dominant une boucle de la Loire. Il est le premier château construit au bord du fleuve depuis la source : le Mont Gerbier de Jonc.

Infos pratiques

Pratique : Trail

Durée : 49 min

Longueur : 8.3 km

Dénivelé positif : 294 m

Difficulté : Facile

Type : Boucle

Thèmes : Trail

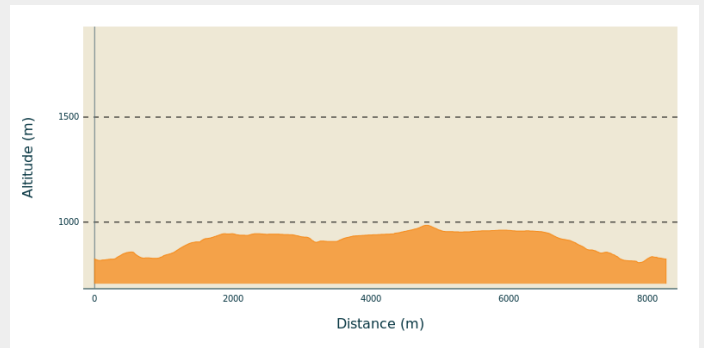
Itinéraire

Départ : Arlempdes

Arrivée : Arlempdes

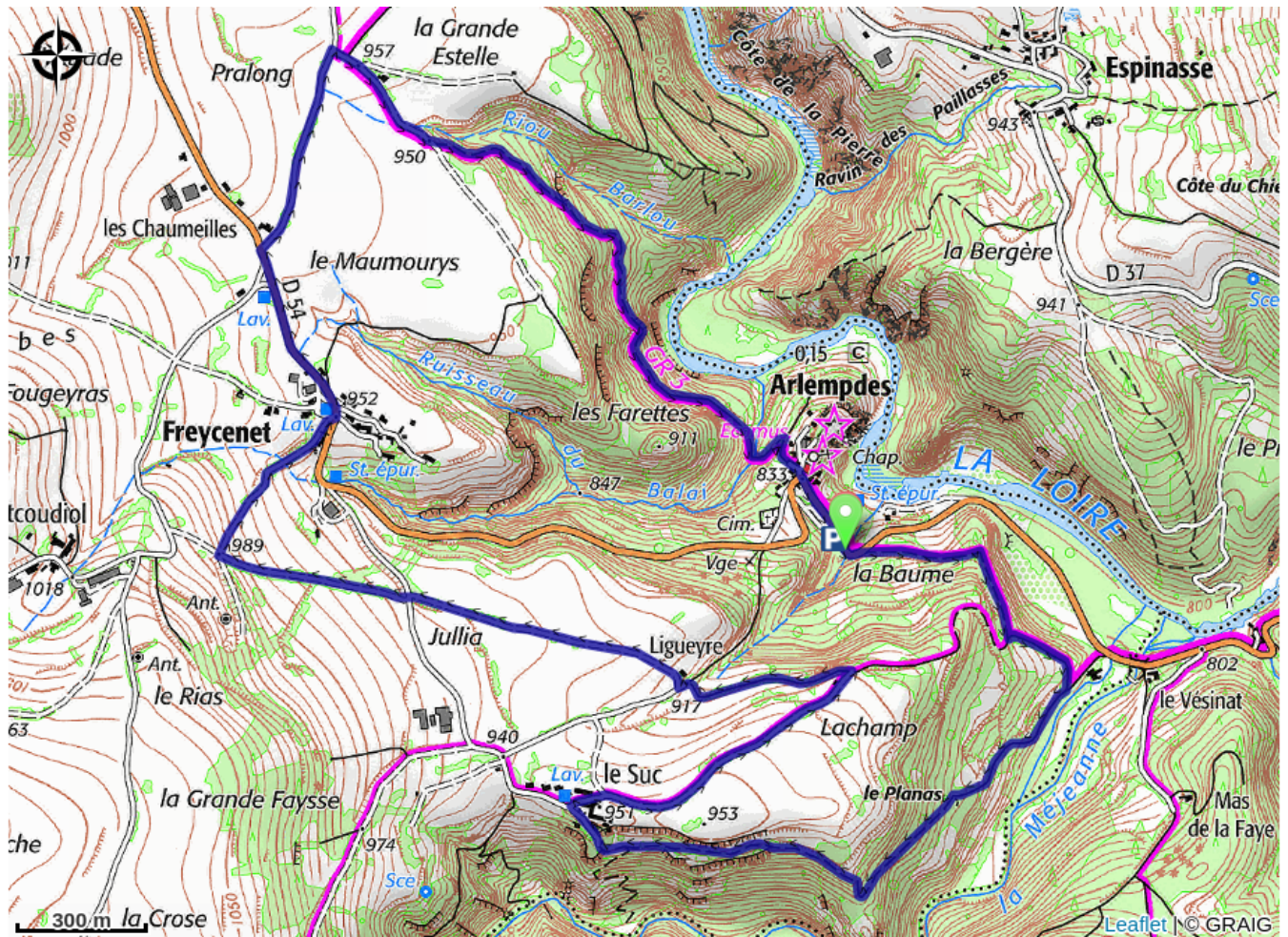
Communes : 1. Arlempdes

Profil altimétrique



Altitude min 807 m Altitude max 985 m

Sur votre chemin...



Toutes les infos pratiques

Comment venir ?

Accès routier

35 minutes au Sud du Puy-en-Velay

A Arlempdes, parking gratuit situé à l'entrée du village. Aire de camping-cars. Point d'eau

Coordonnées GPS : 44,864°N, 3,922°E

Parking conseillé

A Arlempdes, parking gratuit situé à l'entrée du village