
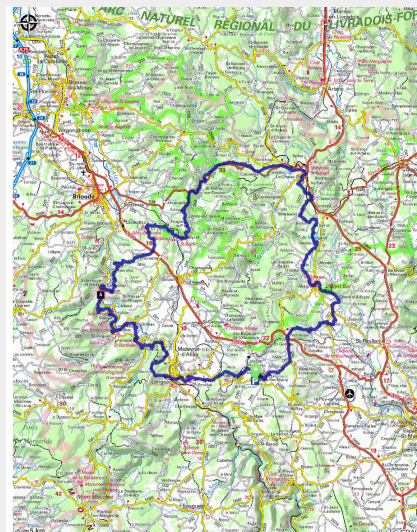


# La Caracolade

Velay



Libre comme l'air (Delphine SIGAUD)



La caracolade est une itinérance équestre de 5 jours au cœur de l'Auvergne. Voyagez entre les gardes volcaniques, les abbayes romanes et les gorges sauvages de l'Allier !

## La Caracolade : Une Aventure Équestre au Cœur du Massif Central !

Plongez dans une aventure unique avec La Caracolade ! Ce circuit équestre vous invite à caracoler sur un itinéraire magnifique au cœur du Massif Central.

La Caracolade commence sur le plateau volcanique du Devès et serpente entre les gardes, ces anciens volcans érodés qui confèrent au paysage du Velay toute sa douceur.

### Infos pratiques

Pratique : Équestre

Durée : 5 jours

Longueur : 141.7 km

Dénivelé positif : 3811 m

Difficulté : Facile

Type : Boucle

Thèmes : Randonnée équestre / balade à cheval

Bien ancré dans vos étriers, vous pénétrerez ensuite dans les forêts de conifères du plateau granitique, où se cache l'énigmatique abbaye de La Chaise-Dieu.

Au détour d'un sentier, vous découvrirez la Chapelle de la Trinité nichée dans le vallon du ruisseau de Montclard, suivie de l'étonnant château médiéval de Domeyrat.

Après une pause au village de Lavaudieu, classé parmi les "Plus Beaux Villages de France", et une visite de son abbaye et de son cloître roman, vous franchirez le vieux pont pour entrer dans les gorges sauvages de l'Allier.

De nouveau en selle, entre le château de Saint-Ilpize suspendu au-dessus de la rivière et Langeac, la petite cité blottie contre l'Allier, vous remontrerez ces gorges à la grande biodiversité et au patrimoine roman remarquable.

Pour finir ce périple équestre en terre auvergnate, La Caracolade quitte les gorges pour retrouver les hauteurs du plateau basaltique et revenir à Siaugues-Saint-Romain. 185 km de bonheur équin vous attendent

# Itinéraire

**Départ** : Siaugues Saint-Romain

**Arrivée** : Siaugues Saint-Romain

**Balisage** : ■ Piste équestre

**Communes** : 1. Siaugues-Sainte-Marie

2. Vissac-Auteyrac

3. Vazeilles-Limandre

4. Fix-Saint-Geney

5. Vernassal

6. Céaux-d'Allègre

7. Allègre

8. Monlet

9. Sembadel

10. Bonneval

11. Chaise-Dieu

12. Chapelle-Geneste

13. Connangles

14. Cistrières

15. Saint-Didier-sur-Doulon

16. Javaugues

17. Frugières-le-Pin

18. Domeyrat

19. Lavaudieu

20. Chomette

21. Vieille-Brioude

22. Saint-Privat-du-Dragon

23. Saint-Ilpize

24. Villeneuve-d'Allier

25. Blassac

26. Lavoûte-Chilhac

27. Chilhac

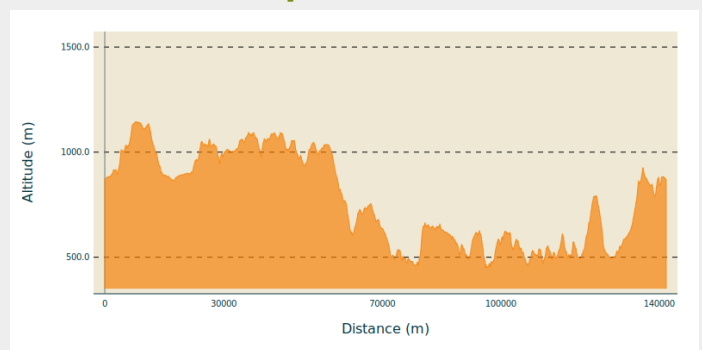
28. Aubazat

29. Mazeyrat-d'Allier

30. Langeac

31. Saint-Arcons-d'Allier

## Profil altimétrique



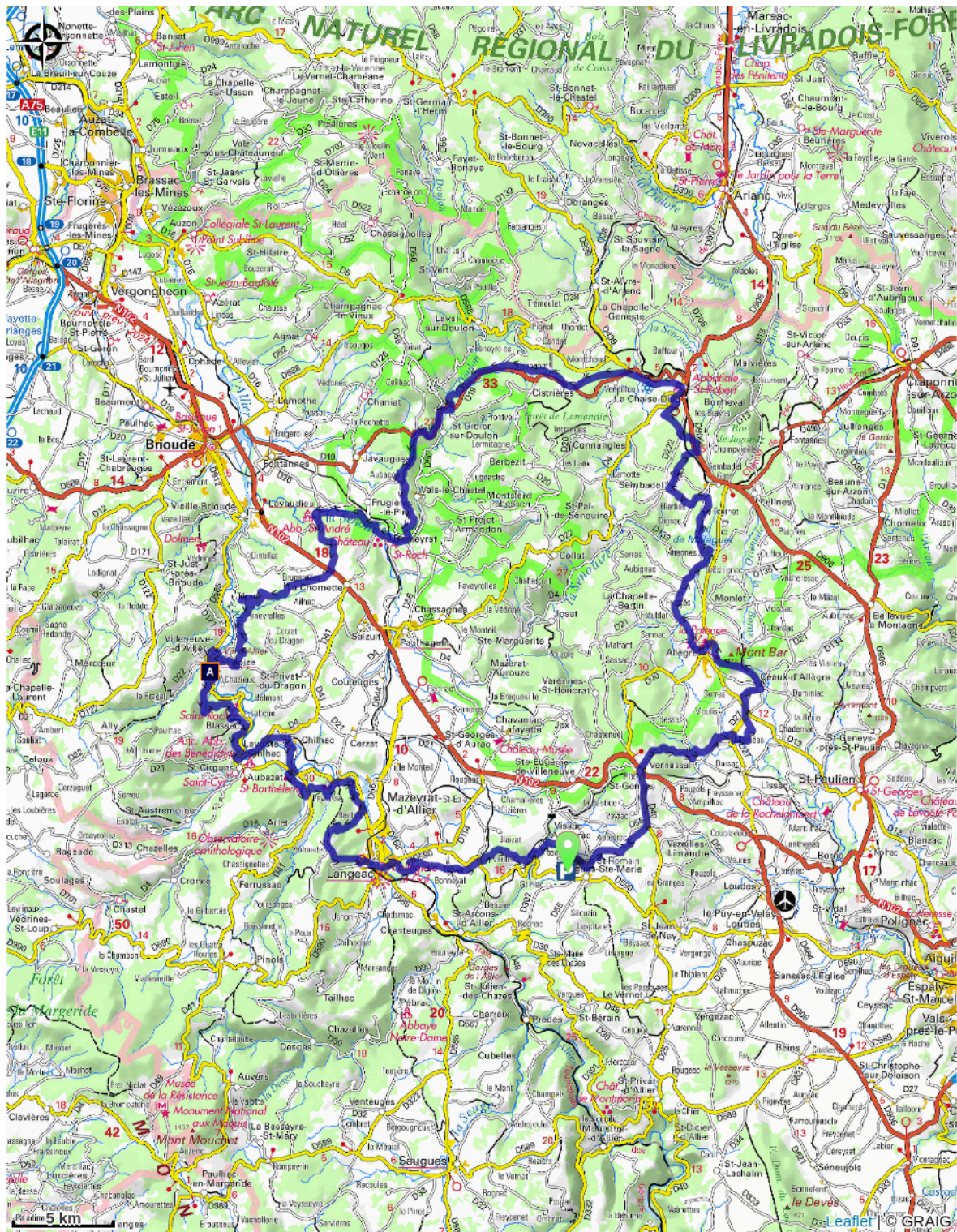
Altitude min 450 m Altitude max 1145 m


Cette boucle équestre a été imaginé sur 5 jours. Vous trouverez à chaque étape des hébergements pour les cavaliers et leur monture.

## Étapes :

- 1.** La Caracolade - Etape 1  
26.4 km / 621 m D+ / 5 h
- 2.** La Caracolade - Etape 2  
27.5 km / 614 m D+ / 4 h 30
- 3.** La Caracolade - Etape 3  
35.5 km / 680 m D+ / 6 h
- 4.** La Caracolade - Etape 4  
32.0 km / 1073 m D+ / 5 h
- 5.** La Caracolade - Etape 5  
21.6 km / 910 m D+ / 6 h

# Sur votre chemin...



 Mémoire de sarments, serment de mémoires ! 5 (A)

# Toutes les infos pratiques

## Comment venir ?

### Accès routier

Le départ de la Caracolade se trouve au Relais de la Garde (ferme équestre) au hameau de Laniac commune de Siaugues Sainte Marie, à 30 min du Puy-en-Velay.

### Parking conseillé

Relais de la Garde à Laniac

# Sur votre chemin...

---



## Mémoire de sarments, serment de mémoires ! 5 (A)

Crédit photo : collection privée Roland Vigouroux