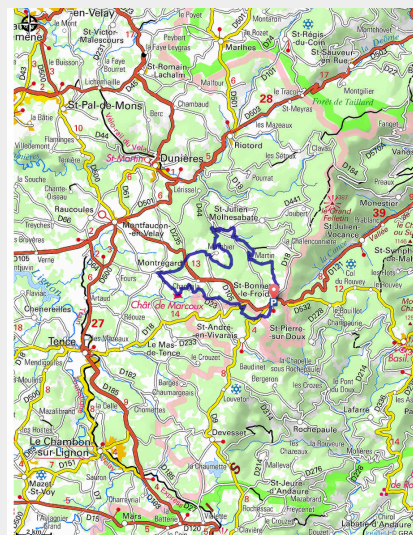


# T73 - Marcoux

Haut Pays du Velay - Saint-Bonnet-le-Froid



Sur la route de l'endurance (Morgan Desfont)



*Ce circuit démarre sur le versant nord et les forêts de sapins pour redescendre vers la vallée de la Saint Bonnette, il traverse des petits hameaux toujours habités, enjambe les petits ruisseaux caractéristiques de cette montagne de moyenne altitude. Il passe par le bourg de Montregard (le mont du regard), où la vue est exceptionnelle. Depuis les vallées du Lignon et de la Loire, elle passe par le plus grand amoncellement de Sucs d'Europe pour découvrir le mont Gerbier des Joncs derrière le géant des Cévennes le Mont Mézenc. Sur le chemin de son retour, un arrêt s'impose au château de Marcoux, demeure réhabilitée de Louise de Romezin au XVII<sup>e</sup> siècle qui reçut le grand saint local : Saint Jean François Régis.*

## Infos pratiques

Pratique : Trail

Durée : 3 h 45

Longueur : 30.0 km

Dénivelé positif : 922 m

Difficulté : Intermédiaire

Type : Boucle

Thèmes : Trail

# Itinéraire

**Départ** : Saint-Bonnet-le-Froid

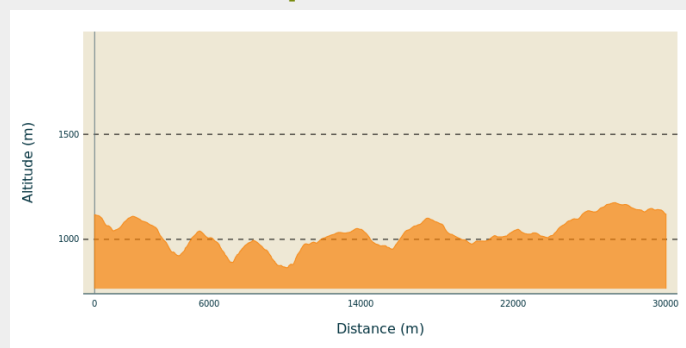
**Arrivée** : Saint-Bonnet-le-Froid

**Communes** : 1. Saint-Bonnet-le-Froid

2. Saint-Julien-Molhesabate

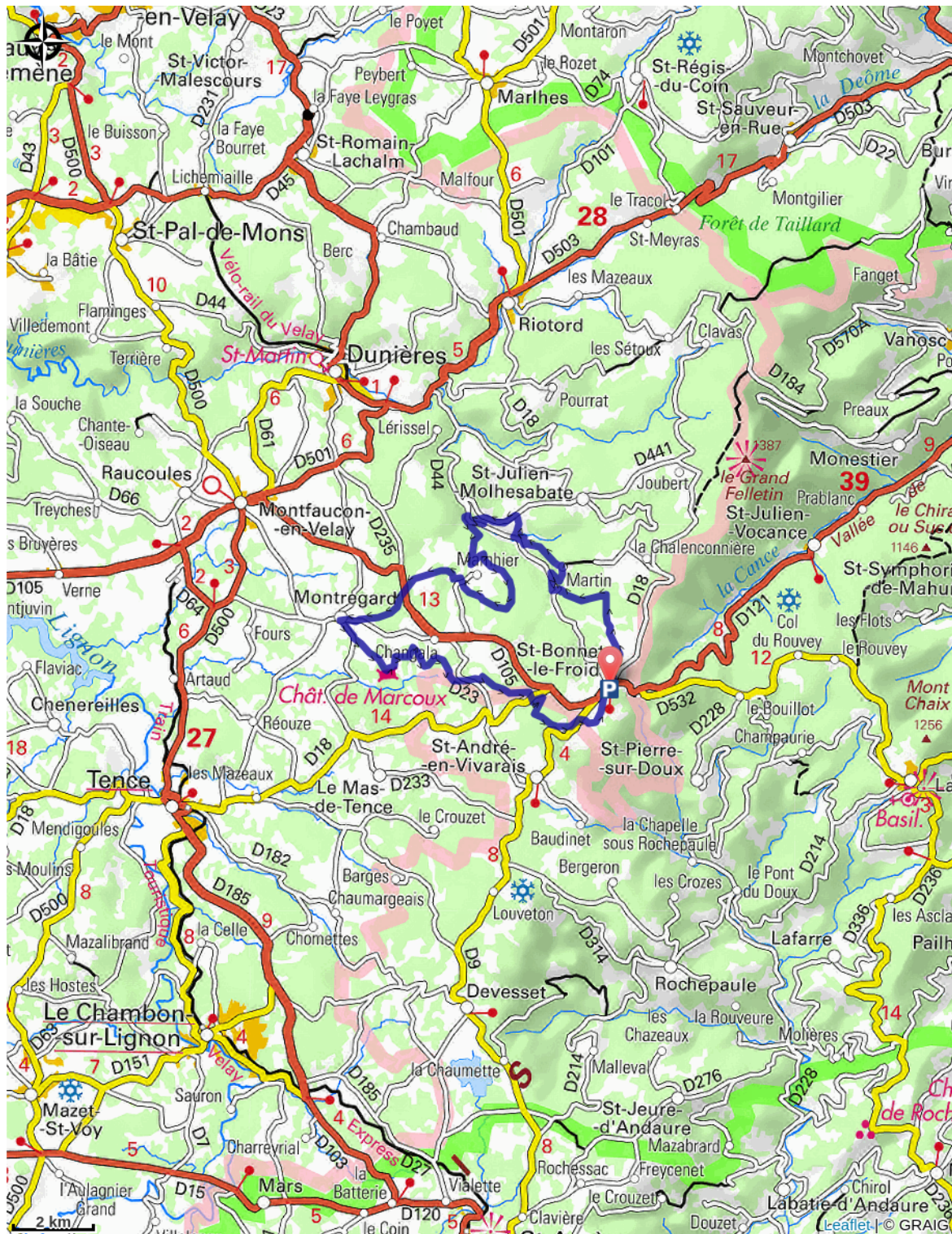
3. Montregard

## Profil altimétrique



Altitude min 865 m Altitude max 1175 m

# Sur votre chemin...



# Toutes les infos pratiques

## Comment venir ?

Parking conseillé

Église de Saint-Bonnet-le-Froid