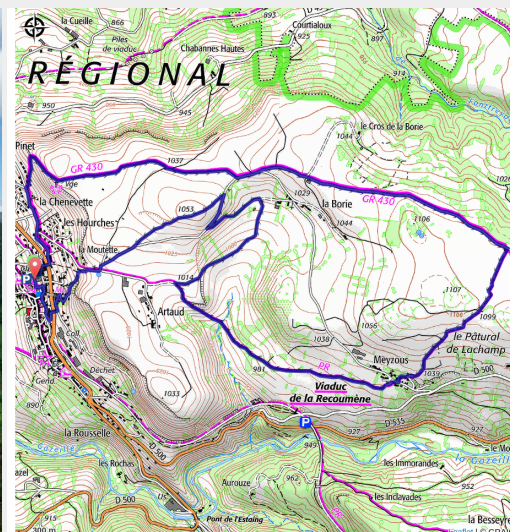


T14 - Les hauts du Monastier

Montagne de Haute-Loire - Monastier-sur-Gazeille



Horizon en vue (Morgan Desfont)



Infos pratiques

Pratique : Trail

Durée : 1 h 15

Longueur : 10.2 km

Dénivelé positif : 267 m

Difficulté : Très facile

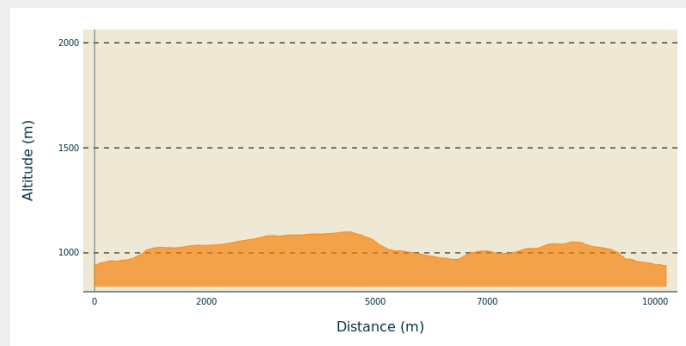
Type : Boucle

Itinéraire

Départ : Place du Couvent (Le Monastier-sur-Gazeille)

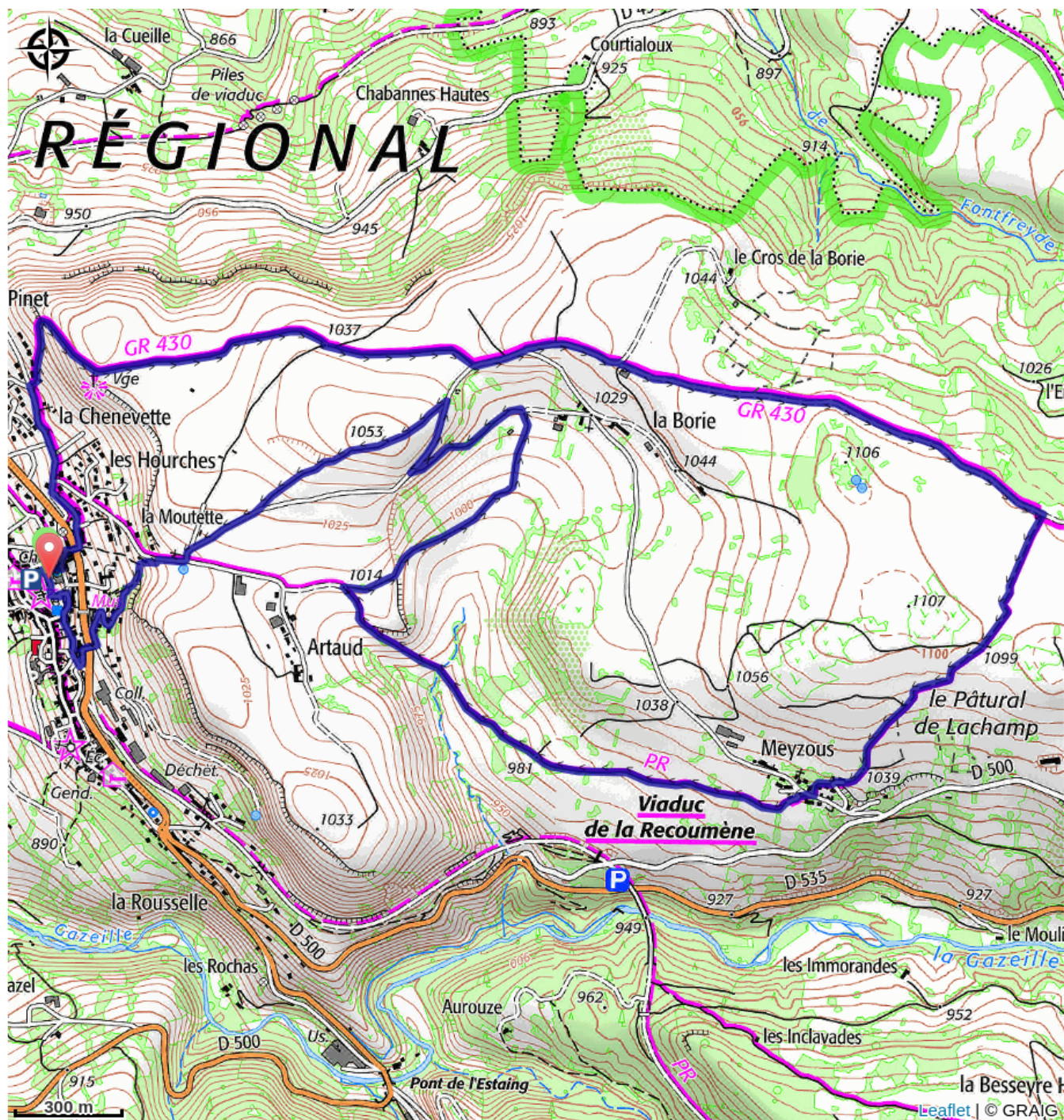
Communes : 1. Monastier-sur-Gazeille

Profil altimétrique



Altitude min 939 m Altitude max 1100 m

Sur votre chemin...



Toutes les infos pratiques