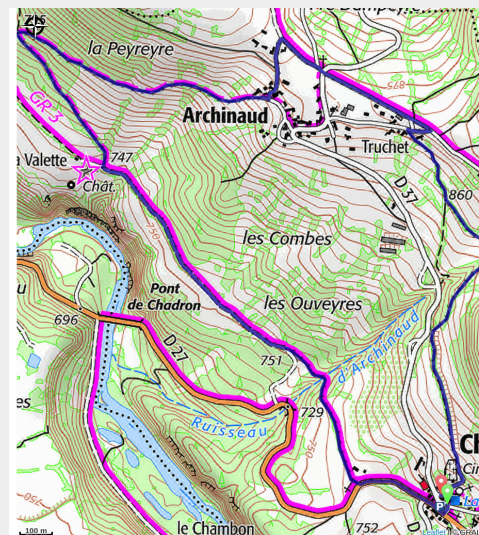


T11 - La balade des sorcières

Velay - Chadron



Trail en duo (Morgan Desfont)



Infos pratiques

Pratique : Trail

Durée : 39 min

Longueur : 5.5 km

Dénivelé positif : 161 m

Difficulté : Très facile

Type : Boucle

Thèmes : Trail

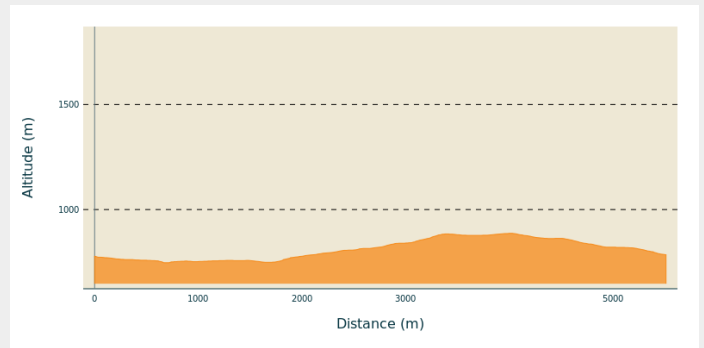
Itinéraire

Départ : Chadron

Arrivée : Chadron

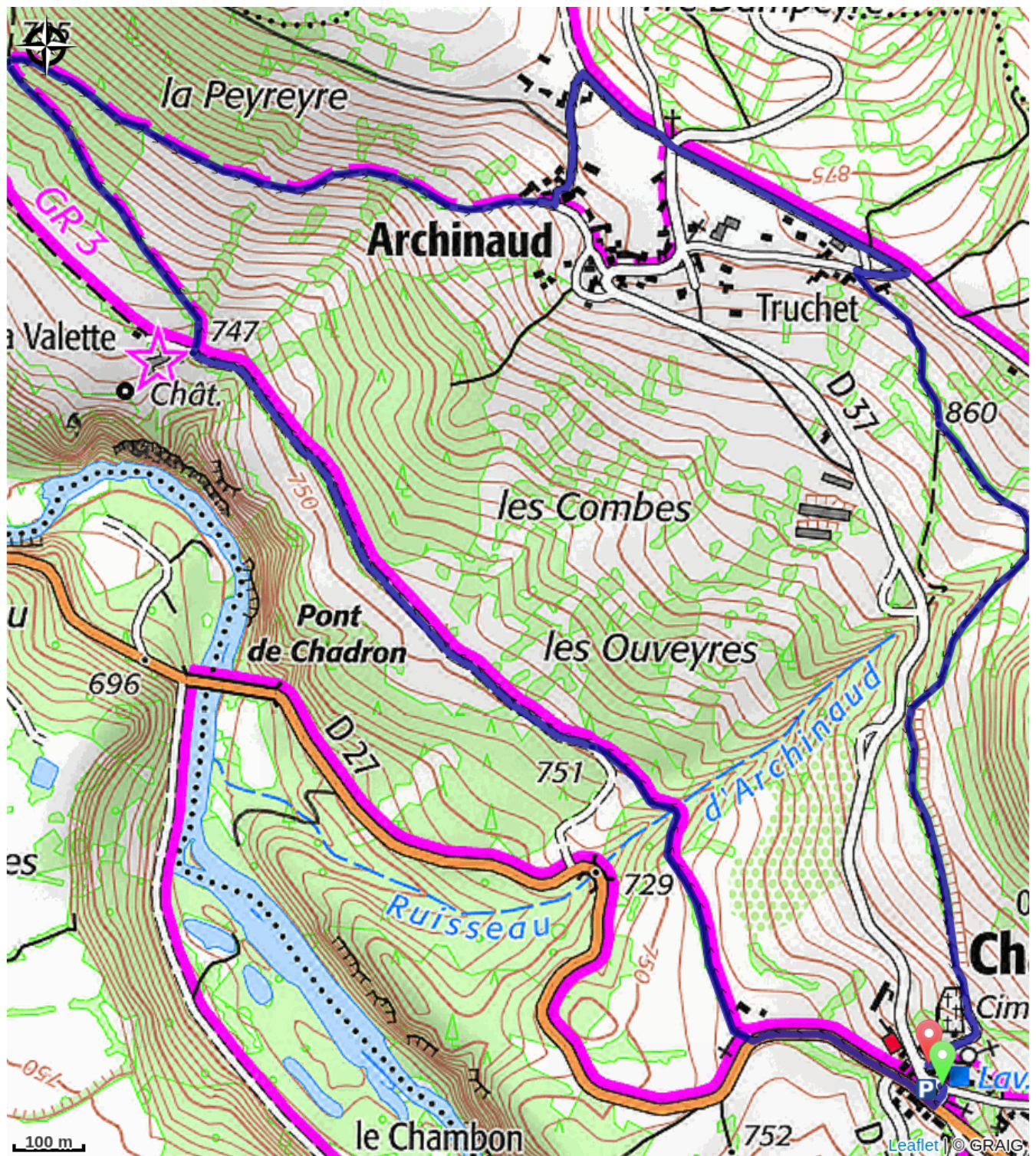
Communes : 1. Chadron

Profil altimétrique



Altitude min 747 m Altitude max 887 m

Sur votre chemin...



Toutes les infos pratiques

Comment venir ?

Accès routier

20 minutes au sud du Puy-en-Velay

Parking conseillé

Parking Chadron - Le Bourg