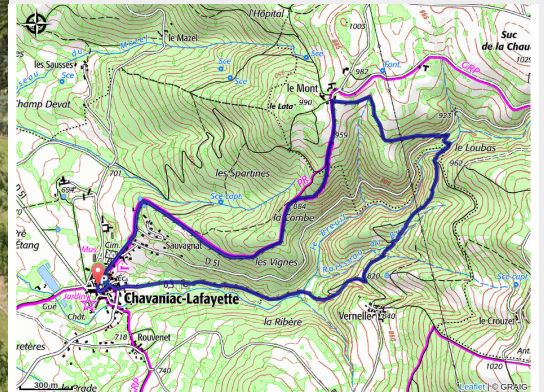


PR652 Le circuit du Lata



Chateau de Chavaniac Lafayette (Morgane Desfont)



OT Rives du Haut Allier

OT Rives du Haut Allier

Infos pratiques

Pratique : Randonnées

Durée : 1 h 15

Longueur : 6.4 km

Dénivelé positif : 281 m

Difficulté : Facile

Type : Boucle

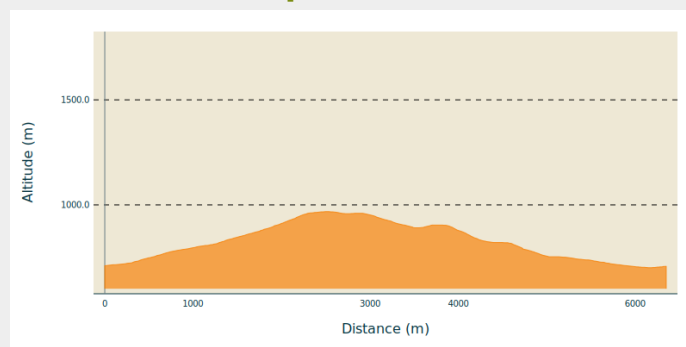
Itinéraire

Départ : Chavaniac-Lafayette

Balisage : — PR

Communes : 1. Chavaniac-Lafayette
2. Jax

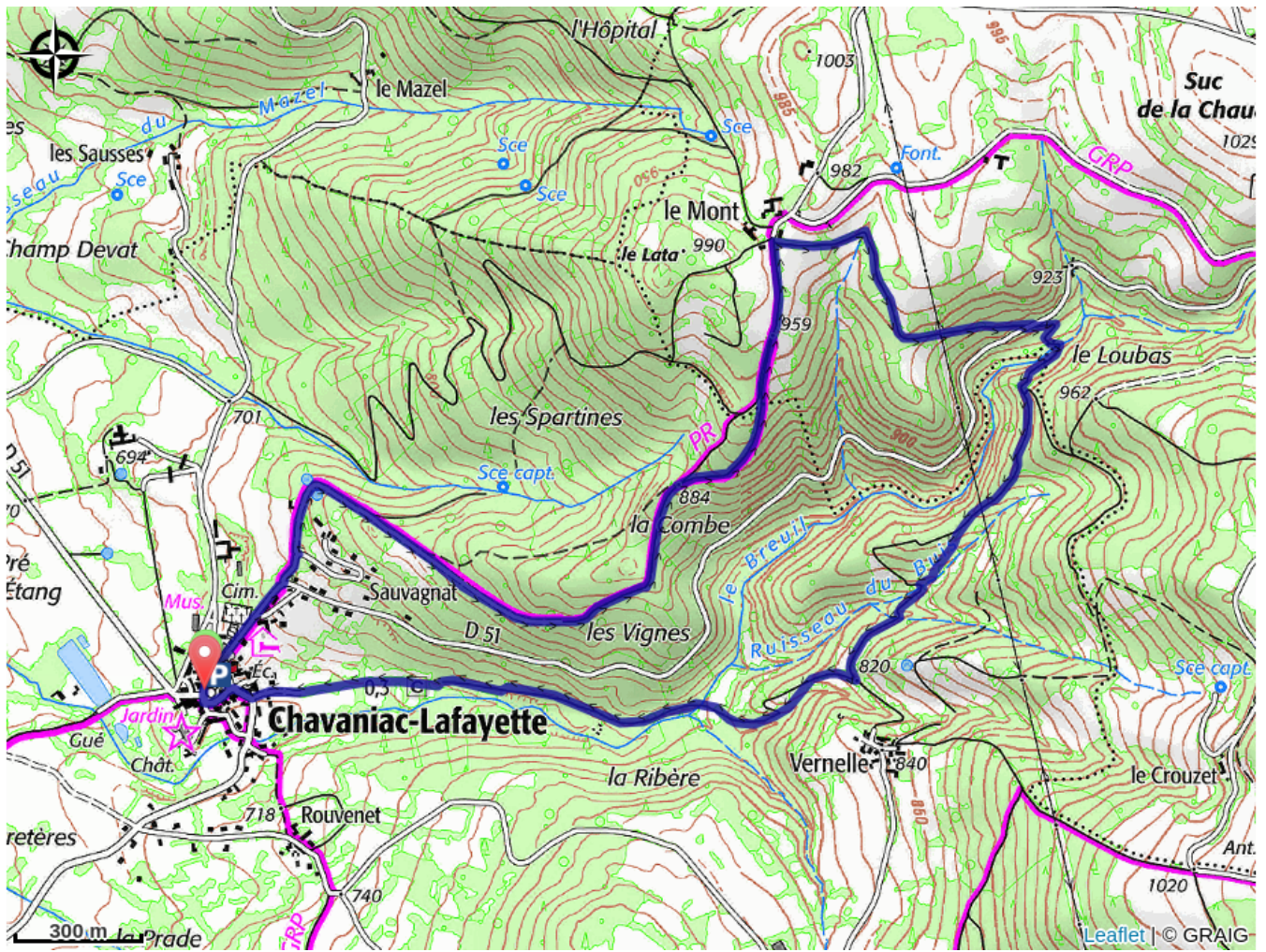
Profil altimétrique



Altitude min 701 m Altitude max 968 m

OT Rives du Haut Allier

Sur votre route...



Toutes les informations pratiques

Recommandations

Attention au hameau du Mont de ne pas suivre le balisage du PR 76.

Comment venir ?

Parking conseillé

Place de la mairie