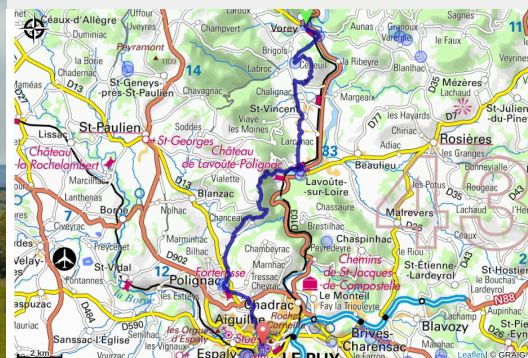


Rando train circuit 4

Velay



Polignac et sa forteresse (Tom Marcon)



Empruntez le célèbre chemin de Saint-Jacques-de-Compostelle. Au départ de la gare de Vorey-sur-Arzon, le chemin rejoint Polignac et son château, un des plus beaux villages de France. Vous arriverez au Puy-en-Velay en passant au pied de la chapelle Saint-Michel à Aiguilhe trônant sur son éperon volcanique.

Infos pratiques

Pratique : Rando-trains

Durée : 7 h 30

Longueur : 25.3 km

Dénivelé positif : 804 m

Difficulté : Difficile

Type : Traversée

Itinéraire

Départ : Vorey-sur-Arzon

Arrivée : Le Puy-en-Velay

Communes : 1. Vorey

2. Saint-Vincent

3. Lavoûte-sur-Loire

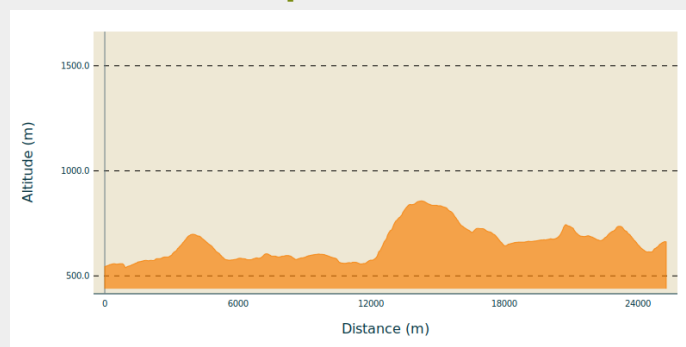
4. Blanzac

5. Polignac

6. Aiguilhe

7. Puy-en-Velay

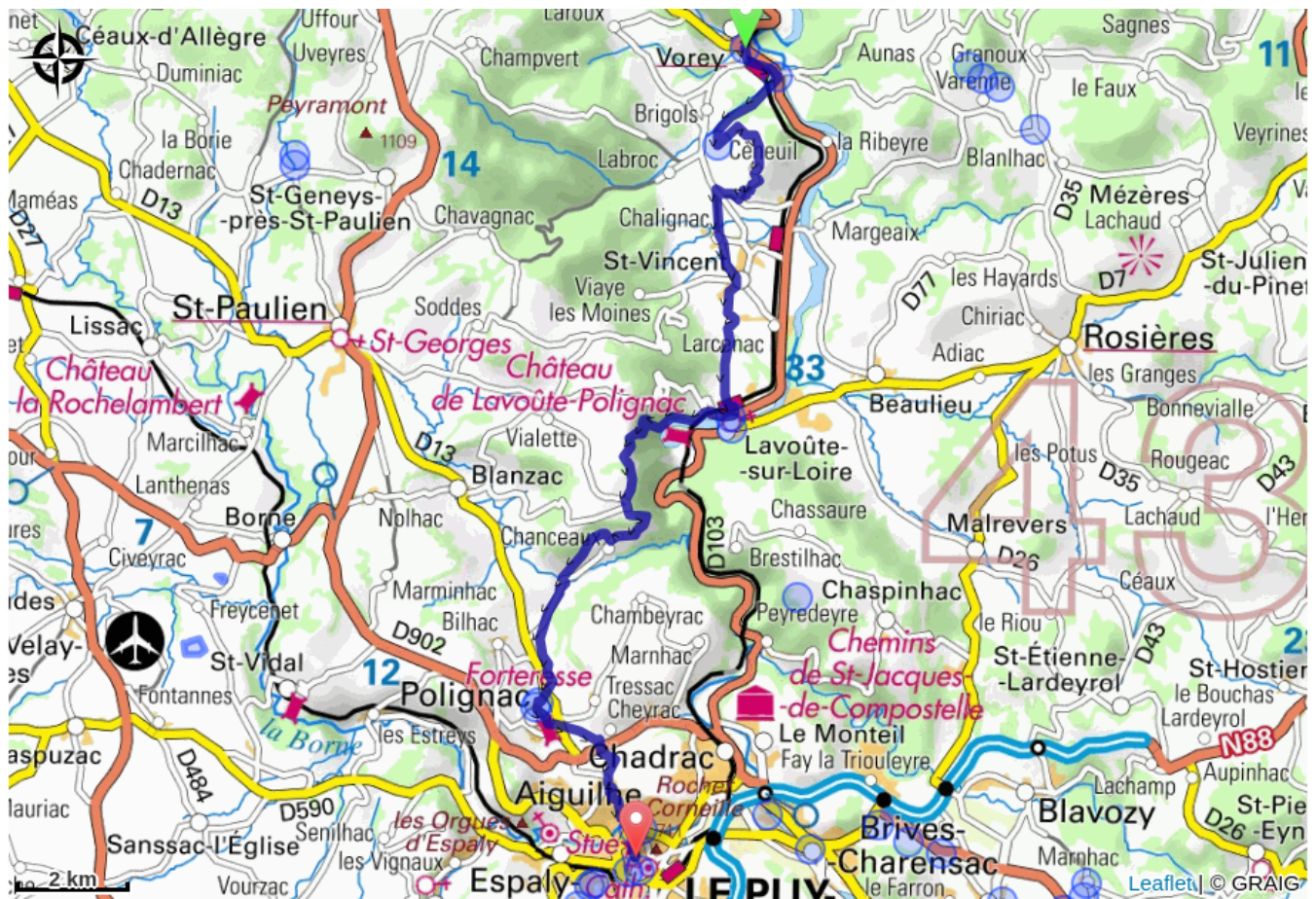
Profil altimétrique



Altitude min 539 m Altitude max 857 m

Suivre le balisage blanc et rouge du GR 765 Chemin de Saint Jacques.

Sur votre route...



Toutes les informations pratiques

Recommandations

Pour vos billets de train : ter.sncf.com/auvergne-rhone-alpes.fr