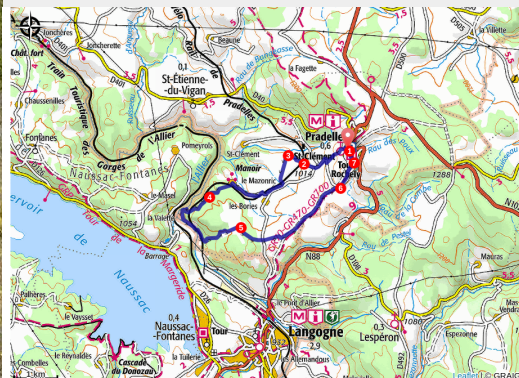


PR125 Les châteaux

Pradelles



Vue sur Pradelles (J. Mazet)



Une balade qui vous entraîne sur les rives de l'Allier, en passant par la gare de départ du Vélo-rail. En toile de fond les châteaux du Mazigon et de Mazonric dominant la campagne de Pradelles.

La Noire du Velay

Une race locale, la brebis noire du Velay, incarne la tradition pastorale du Devès. La petite cité de Bains serait le berceau de cette race bien adaptée aux conditions parfois difficiles du plateau volcanique. La Noire du Velay doit son nom, adopté dans les années 1950, à sa peau noire à reflets ardoisés et à sa toison allant des reflets brunâtres jusqu'au noir franc. Les tentatives d'importation de races de Grande-Bretagne vers 1850 ont tourné court, faute d'adaptation à la rudesse du milieu. Après la seconde guerre mondiale, la Direction des Services Agricoles encourage donc la fin des métissages et le retour aux races locales par un travail de sélection. Quelques éleveurs déterminés reprennent le flambeau depuis 1972

Infos pratiques

Pratique : Pédestre

Durée : 3 h

Longueur : 12.0 km

Dénivelé positif : 345 m

Difficulté : Intermédiaire

Type : Boucle

Thèmes : Flore

Itinéraire

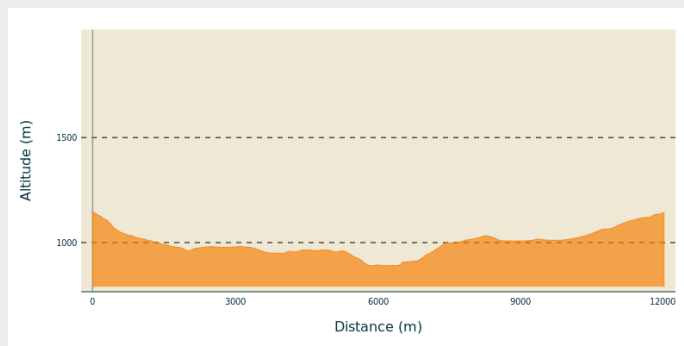
Départ : Pradelles

Arrivée : Pradelles

Balisage : — PR

Communes : 1. Pradelles

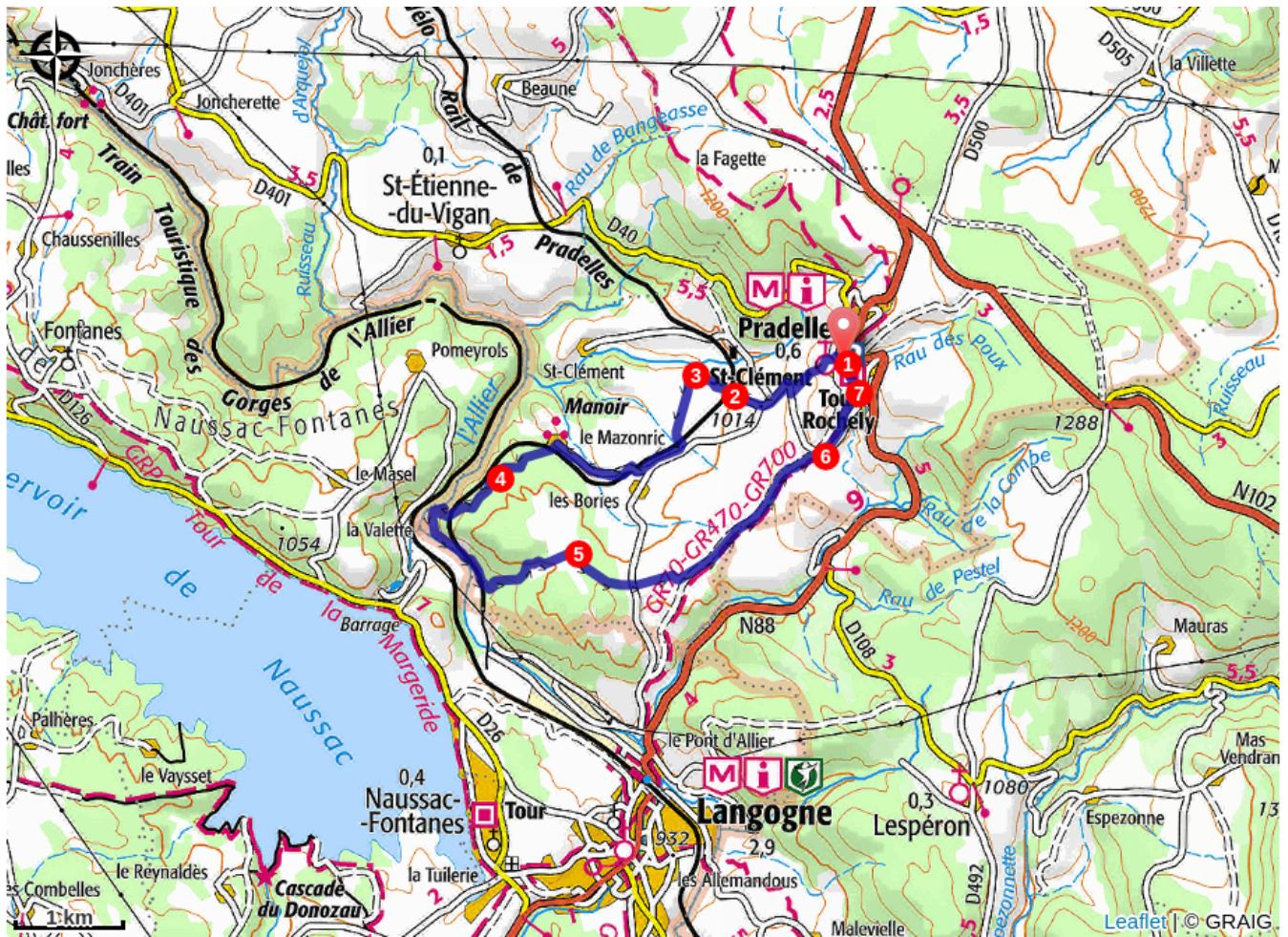
Profil altimétrique



Altitude min 890 m Altitude max 1144 m

1. Emprunter la rue du Breuil. Descendre à droite du Parc des 7 Lieux par un étroit sentier humide, jusqu'à parvenir sur une route. La suivre à droite puis, au carrefour, aller tout droit.
2. Bifurquer à droite. À la gare (Vélo rail), laisser le PR126 partir à droite pour prendre le sentier herbeux tout droit. Il descend puis arrive dans un embranchement.
3. Tourner à gauche et remonter légèrement. Ignorer un chemin à droite pour poursuivre tout droit jusqu'à rejoindre une route. Passer sous l'ancienne voie ferrée puis aller à droite. À la fourche, aller à droite vers le Mazonric. Couper la voie ferrée et poursuivre sur cette petite route jusqu'au Mazonric. Là, prendre le sentier à gauche qui coupe encore une fois la voie ferrée, puis poursuivre sur le chemin forestier. Parvenir dans une fourche.
4. Descendre à main droite. À la seconde fourche, persévérer à droite. Traverser une nouvelle fois la voie ferrée puis atteindre les bords de l'Allier. Suivre le sentier de pêcheur sur la gauche. Il suit la berge sur environ 700 m, puis s'élève progressivement. Couper la voie ferrée pour remonter plus franchement. Au sortir des bois, parvenir dans un embranchement.
5. Tourner à angle droit, à droite. Traverser une route pour continuer tout droit sur le large chemin de Terre. À l'embranchement, aller à droite, puis obliquer à gauche. Rejoindre bientôt les GR® 70, 470 et 700. Les suivre tout droit. Le chemin va bientôt se diviser. Continuer alors tout droit sur le large chemin de terre volcanique en direction de Pradelles. Le chemin devient route à l'exploitation agricole.
6. Traverser la route pour retrouver un chemin de terre et poursuivre jusqu'à Pradelles.
7. Passer sous la chapelle Notre-Dame de Pradelles, puis emprunter la rue Basse. Continuer rue du Mazel. À la fontaine du Melon, aller à gauche rue du Portalet.

Sur votre chemin...



Toutes les infos pratiques

Comment venir ?

Accès routier

Pradelles 34 km au sud du Puy-en-Velay

Parking conseillé

Place de la Halle