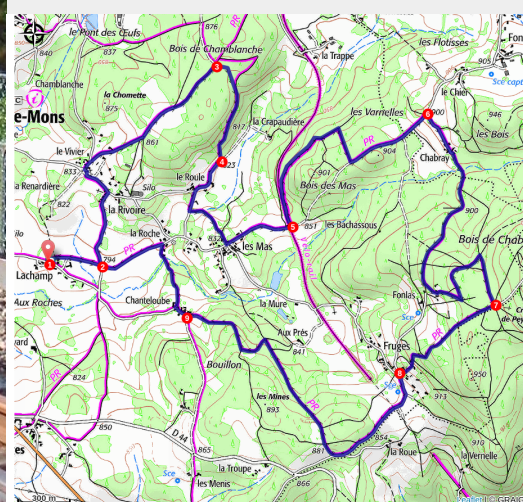


PR294 Sur les hauteurs boisées de Fruges

Saint-Pal-de-Mons



(Robert Aubert)



Sur des chemins vallonnés, au milieu des bois de sapins, vous aimerez la marche en altitude au-dessus de 1 000 m. Vous profiterez également du chant des oiseaux et du silence de la forêt.

L'ancien chemin de fer

La route de Fruges à Saint-Pal-de-Mons traverse la ligne de chemin de fer à voie unique qui allait de Firminy à Saint-Rambert-d'Albon. Ouverte en 1885, la ligne a connu un trafic intense jusqu'en 1991 ; il n'était pas rare de voir des trains de trente wagons de voyageurs dans les années après-guerre ! Le trafic marchandises, qui s'est arrêté en 2003, fut aussi important : charbon, bois, engrais, plastique... Aujourd'hui, vous pouvez emprunter la ligne Dunières - Lichemialle en vélo-rail pour vous évader à votre allure à la découverte d'un patrimoine invisible depuis les routes. Sensations garanties !

Infos pratiques

Pratique : Randonnées

Durée : 3 h 30

Longueur : 11.7 km

Dénivelé positif : 300 m

Difficulté : Intermédiaire

Type : Boucle

Itinéraire

Départ : Lachamp

Arrivée : Lachamp

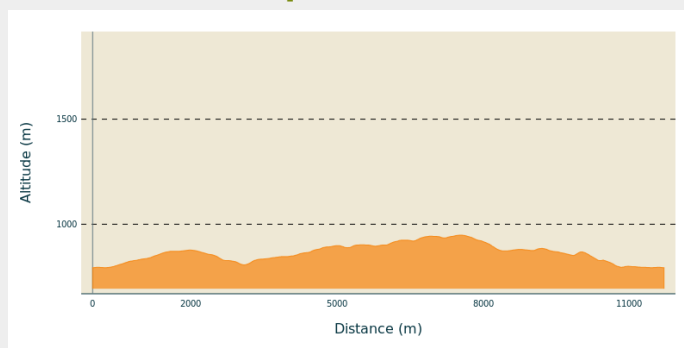
Balisage : — PR

Communes : 1. Saint-Pal-de-Mons

2. Saint-Romain-Lachalm

3. Dunières

Profil altimétrique

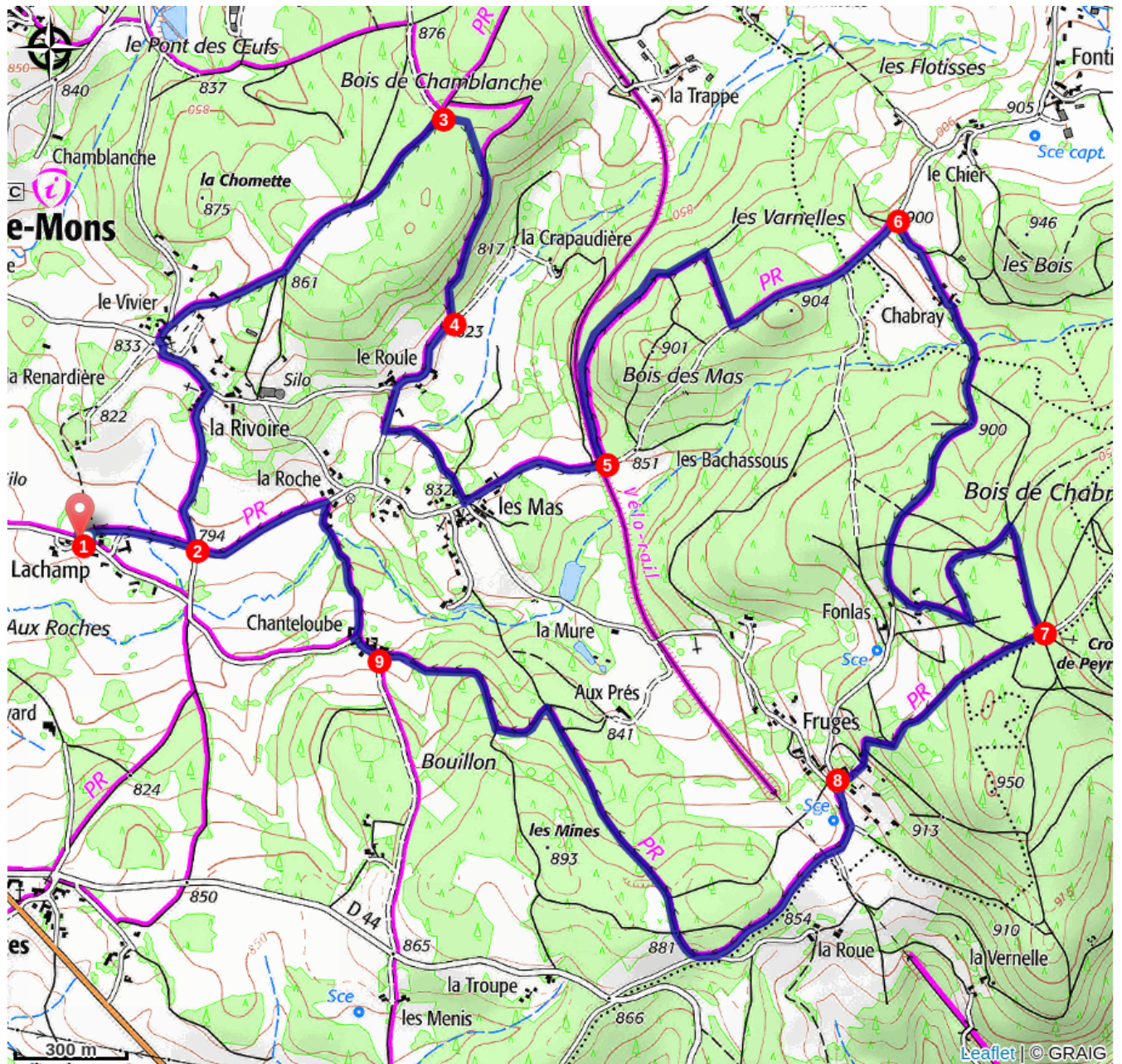


Altitude min 793 m Altitude max 948 m

1. À l'entrée ouest de Lachamp, suivre la route de gauche sur 300 m.
2. Au carrefour, prendre à gauche direction La Rivoire. À l'embranchement (*abreuvoir, puits*), se diriger à gauche (*croix*) sur 150 m. Tourner à droite, passer devant la croix du Vivier, tenir à droite et emprunter le chemin qui conduit dans le bois de Chamblanche.
3. Après la clairière, virer à droite et descendre le chemin sinueux.
4. À la sortie du bois, partir à droite vers Le Roule. Passer le village, descendre la route et, au bas de la pente, tourner à gauche sur le sentier herbeux. Continuer jusqu'au centre du hameau des Mas. Prendre à gauche sur 400 m, puis couper la voie ferrée.
5. Tourner immédiatement à gauche et longer la voie. Monter dans le bois jusqu'à la clairière, s'engager à gauche sur la piste forestière et déboucher sur la route (*croix de bois*).
6. Partir à droite et traverser Chabray. À la dernière maison, poursuivre par le chemin qui coupe le ruisseau, monter, tenir à droite et entrer dans le bois. À chacune des intersections, aller tout droit et se diriger vers Fonlas. Avant la première maison, prendre à l'équerre à gauche et s'élever vers la partie haute du hameau (*panorama*). Après deux virages serrés, à gauche puis à droite, parvenir au carrefour de la croix de Peyrardon.
7. Prendre à droite entre sapins et murets pour arriver sur le haut de Fruges. Descendre au centre du hameau.
8. Prendre la route à gauche et sortir du village. Après 800 m, virer à droite sur le chemin herbeux. Le suivre tout droit et gravir le terril (*anciennes mines de plomb*). Au plat, sur la droite, descendre par le chemin pour rejoindre Chanteloube.
9. Traverser le hameau et descendre à La Roche. Prendre la route à gauche et rejoindre le carrefour de l'aller.

2 Tout droit, regagner le point de départ.

Sur votre chemin...



Toutes les infos pratiques

Comment venir ?

Accès routier

Lachamp (commune de Saint-Pal-de-Mons), à 60 km au nord-est du Puy-en-Velay, par les N 88, D 44 et D 500 et la route de Lachamp à gauche, à la sortie sud du bourg (direction Montfaucon).

Parking conseillé

Hameau de Lachamp