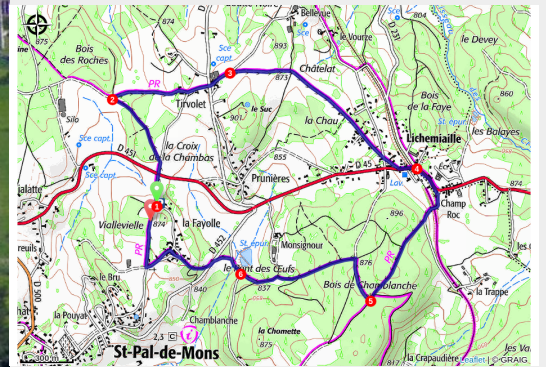


PR296 La Fayolle

Saint-Pal-de-Mons



(Jean François Convers)



Après un panorama grandiose sur le Lizieux, le Meygal et le Mézenc, vous découvrirez de remarquables maisons de maître dans les hameaux traversés. L'ancienne voie ferrée et la gare de Lichemialle, vestiges d'un passé récent, témoignent d'une activité locale intense.

Saint Jean-François Régis à La Fayolle

Né le 31 janvier 1597 à Fontcouverte dans l'Aude, saint Jean-François Régis fut ordonné prêtre jésuite en 1630 et se vit confier diverses missions d'enseignement qui révélèrent ses talents de pédagogue et de catéchiste. Il exerça sa mission au Puy-en-Velay et dans sa vaste région. Il défendit les dentellières, nombreuses dans les campagnes, et trop souvent exploitées. Les prisonniers et les malheureux faisaient aussi partie de ses protégés. Parcourant les contrées à pied pour évangéliser les villages, de passage à Saint-Pal-de-Mons, il coucha dans la ferme de Lamitte. Le 31 décembre 1640, il meurt d'une pneumonie à La Louvesc, petit village ardéchois isolé par les neiges, qui presque aussitôt se

Infos pratiques

Pratique : Randonnées

Durée : 1 h 30

Longueur : 5.8 km

Dénivelé positif : 119 m

Difficulté : Très facile

Type : Boucle

Itinéraire

Départ : La Fayolle

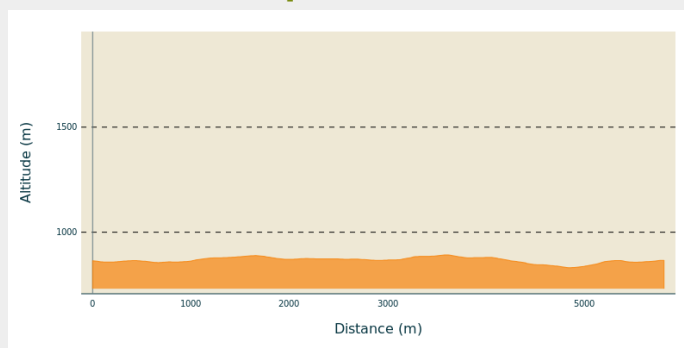
Arrivée : La Fayolle

Balisage : — PR

Communes : 1. Saint-Pal-de-Mons

2. Saint-Romain-Lachalm

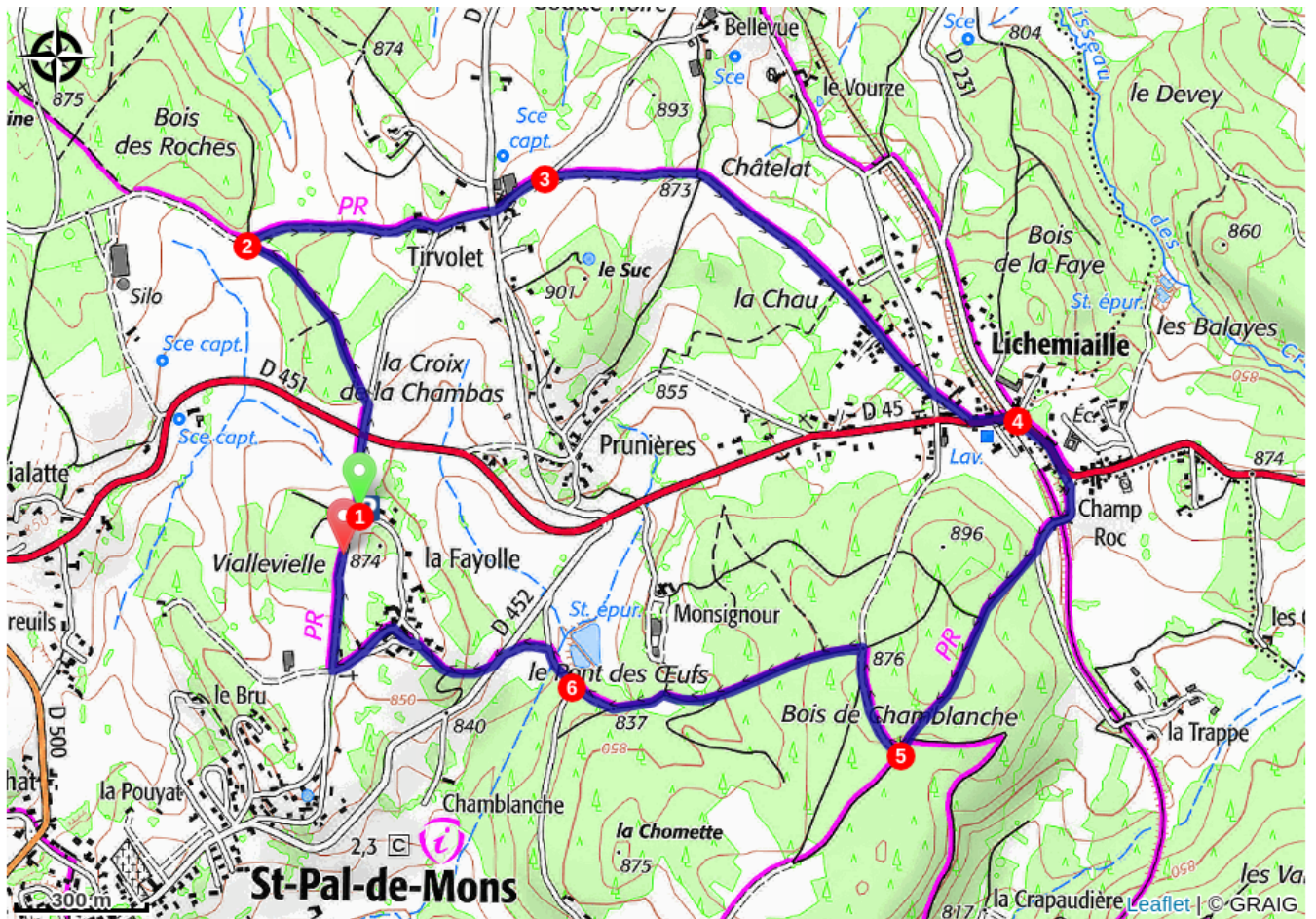
Profil altimétrique



Altitude min 831 m Altitude max 892 m

1. Du point de départ du circuit, descendre, traverser la D 451 (prudence !) puis prendre à gauche jusqu'à l'intersection.
2. À l'intersection, obliquer à droite en direction de Tirvolet. Traverser le hameau, couper la D 45 (*prudence !*) et passer devant la ferme en pierre de taille. Continuer sur 60 m.
3. Prendre le chemin à droite (*point de vue sur le suc de Bercary, Saint-Didier-en-Velay, les monts du Forez, les hameaux de Saint-Romain-Lachalm*). Continuer tout droit, puis retrouver le goudron dès les premières maisons de Lichemialle (*ancienne école publique*). Aller tout droit jusqu'à la D 45. Tourner à gauche (*prudence !*) et traverser le passage à niveau. > **Jonction avec le PR® 297 qui arrive à droite. Les PR® sont communs jusqu'au terme du circuit.**
4. Continuer à droite en direction de Saint-Romain-Lachalm sur 200 m. À la croix (XVIe), prendre le chemin à droite, traverser la voie ferrée sur le pont de pierre. Continuer sur le chemin qui grimpe.
5. À la clairière, virer à droite. Continuer sur 200 m pour atteindre une seconde clairière. Descendre à gauche jusqu'à la lisière du bois de Chamblanche. Partir à droite.
6. Franchir le pont des OEufs, prendre à gauche, rejoindre la D 452, l'emprunter à gauche sur 20 m, la traverser (*prudence !*) et atteindre le hameau de La Fayolle. À l'entrée du village, continuer sur le chemin central, virer à gauche jusqu'à la croix, puis, à droite, pour rejoindre le point de départ.

Sur votre chemin...



Toutes les infos pratiques

Comment venir ?

Accès routier

La Fayolle (commune de Saint-Pal-de-Mons), à 60 km au nord-est du Puy-en-Velay par les N 88, D 44, D 500, D 452 et la route de La Fayolle à gauche à la sortie est du bourg (direction Lichemialle).

Parking conseillé

Dans le hameau.