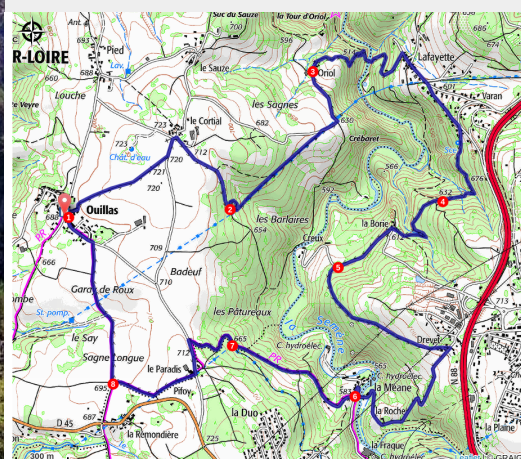


PR089 Les gorges de la Semène

Gorges de la Loire - Aurec-sur-Loire



La Tour d'Oriol (CC Loire Semène)



Cet itinéraire vallonné vous permettra de traverser à deux reprises la Semène et de découvrir les petits villages pittoresques de sa vallée.

D'Ouillas à la Méane, en passant par Oriol, Lafayette et Creux, c'est tout le riche passé médiéval, artisanal et industriel de la vallée de la Semène que vous pourrez contempler.

LE VILLAGE DE LAFAYETTE

Il tire vraisemblablement son nom des anciens bois de Fayard (ou hêtres) au milieu desquels il se trouvait. Dès la fin du Moyen-Âge, Lafayette fut l'un des fiefs de la clouterie à main. À cette époque, les coups de marteaux sur les enclumes raisonnaient dans la vallée de la Semène.

C'est sans doute de ce village que la famille de La Tour Varan transporta à Firminy cette industrie campagnarde, qui fit ensuite l'orgueil de la ville aux xvii^e et xviii^e siècles. On raconte que lorsqu'un cloutier forgeait un clou d'une forme nouvelle, il en clouait un ou deux exemplaires sur une poutre de la boutique. C'est ainsi qu'à Lafayette on trouve encore ces

Infos pratiques

Pratique : Pédestre

Durée : 3 h 45

Longueur : 11.2 km

Dénivelé positif : 471 m

Difficulté : Intermédiaire

Type : Boucle

Thèmes : Architecture, Point de vue

Itinéraire

Départ : Ouillas (Aurec-sur-Loire)

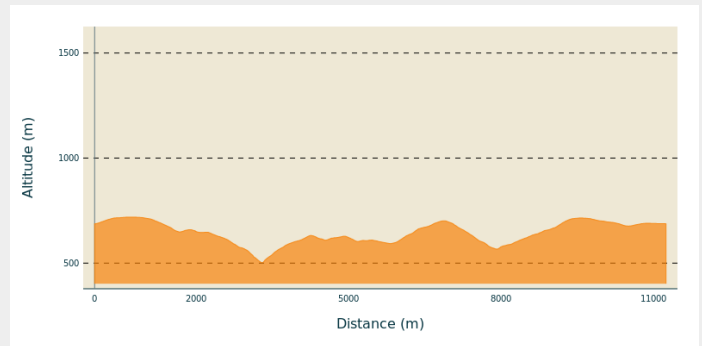
Arrivée : Ouillas (Aurec-sur-Loire)

Communes : 1. Aurec-sur-Loire

2. Saint-Ferréol-d'Auroure

3. Pont-Salomon

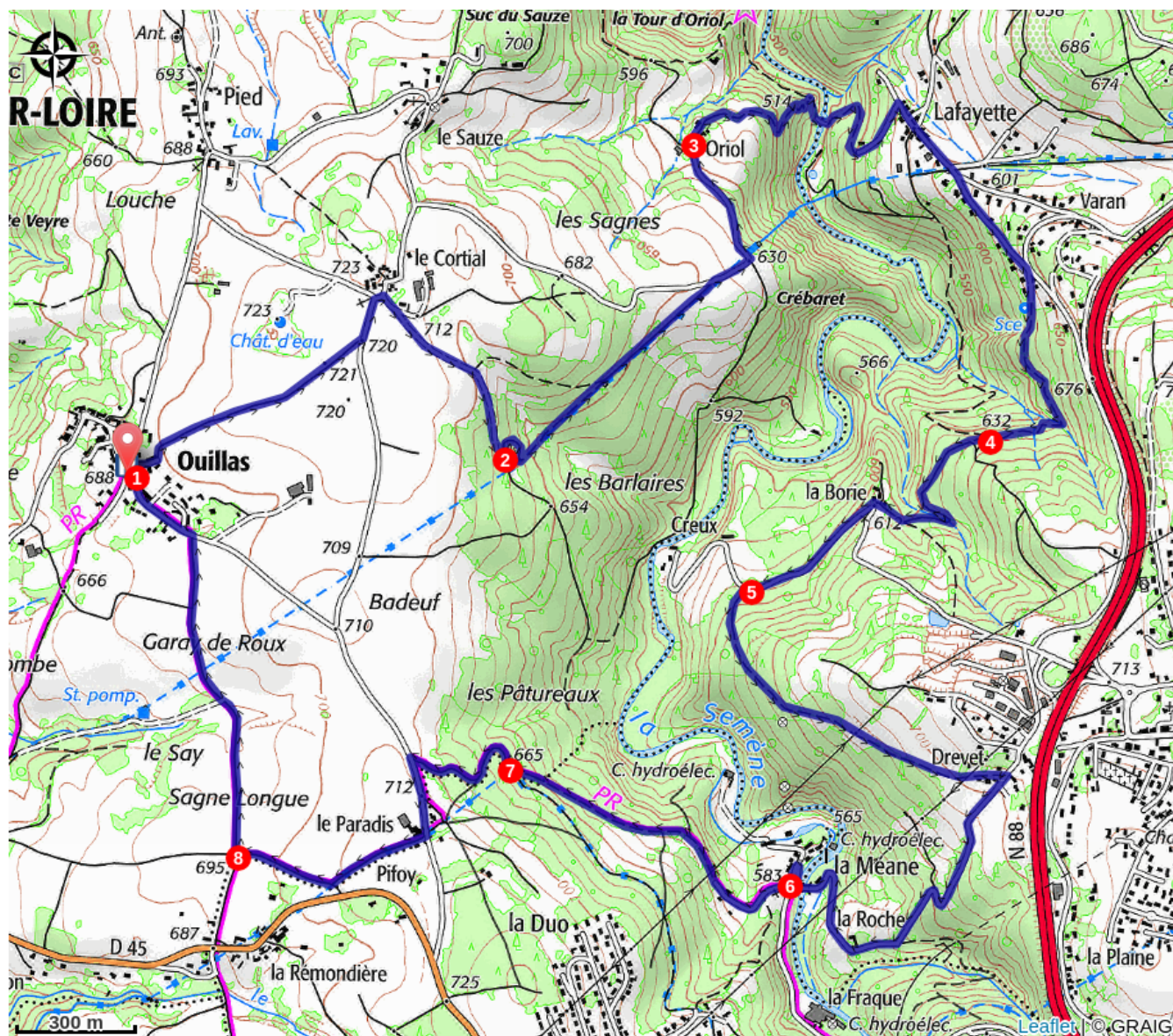
Profil altimétrique



Altitude min 502 m Altitude max 719 m

1. S'engager dans la ruelle et rejoindre un chemin s'éloignant du village. Emprunter la route à gauche. A l'entrée de Cortial, aller à droite. A l'intersection suivante, tourner à droite. A la fourche, partir à droite. Ignorer un chemin à gauche et continuer de descendre.
2. A l'embranchement, obliquer à gauche et passer près d'un regard béton. Suivre ce chemin tout droit et rejoindre une route. La prendre tout droit jusqu'à Oriol.
3. Passer à droite entre les maisons et descendre par le sentier principal. Ignorer un sentier à gauche et continuer la descente jusqu'à une passerelle. Traverser la Semène puis grimper à gauche pour rejoindre Lafayette. Tourner à droite sur la route. A la fourche, rester à main droite. Descendre à droite, chemin des Eyvers. En forêt, enjamber un ruisseau.
4. A la fourche, prendre le chemin du milieu. Continuer tout droit et franchir un second ru. A La Borie, à la croix en pierre, descendre par la route à main droite.
5. Quitter le goudron à gauche et monter jusqu'à Drevet. Tourner à droite et suivre la route jusqu'en bas de la descente. Passer par le pont sur la Semène et remonter vers les maisons.
6. Tourner alors à gauche. Peu après, bifurquer à droite sur le goudron. Il se transforme en chemin et entre en forêt.
7. A l'intersection prendre à droite et continuer de monter. Emprunter la route à gauche et à Paradis, obliquer à droite. A l'intersection, partir à droite et rejoindre une large voie.
8. La suivre à droite. Ignorer une voie à gauche et poursuivre jusqu'à Ouillas. Bifurquer à gauche sur la route pour rejoindre le départ.

Sur votre chemin...



Toutes les infos pratiques

Comment venir ?

Accès routier

Ouillas, à 4,4 km au sud-est d'Aurec-sur-Loire.

Parking conseillé

Communal d'Ouillas