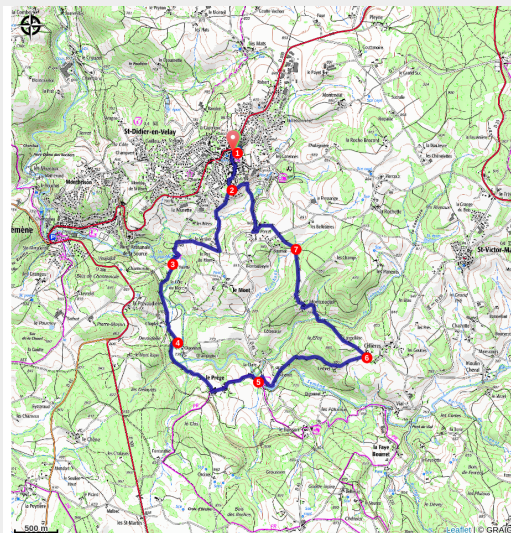


PR268 Le circuit du Crapaud

Saint-Didier-en-Velay



Pont sur la Semène (CC Loire Semène)



Le circuit du Crapaud est un itinéraire facile et bucolique au départ de Saint-Didier-en-Velay. Durant une bonne partie de votre balade, vous longerez la tranquille Semène qui serpente au milieu des bois et des champs. Votre retour au point de départ vous éloignera du cours d'eau et vous mènera à travers des paysages bocagers et forestiers.

ST-DIDIER-EN-VELAY, VILLAGE MÉDIÉVAL

Il conserve de nombreuses traces de son riche passé médiéval. Ses rues pavées, sa Grand Place bordée de demeures bourgeoises et son église romane témoignent de l'importance économique et stratégique du village. Le petit pont du XII^e siècle, que vous emprunterez pour traverser la Semène au début du parcours, est également un symbole de l'ingéniosité des architectes de l'époque. Sa forme en dos d'âne, sa chaussée étroite, sa pile centrale aux becs triangulaires et ses deux arches d'inégale ouverture font de ce pont un des joyaux du petit patrimoine local.

Infos pratiques

Pratique : Pédestre

Durée : 3 h

Longueur : 10.4 km

Dénivelé positif : 355 m

Difficulté : Facile

Type : Boucle

Thèmes : Architecture, Pastoralisme

Itinéraire

Départ : Saint-Didier-en-Velay

Arrivée : Saint-Didier-en-Velay

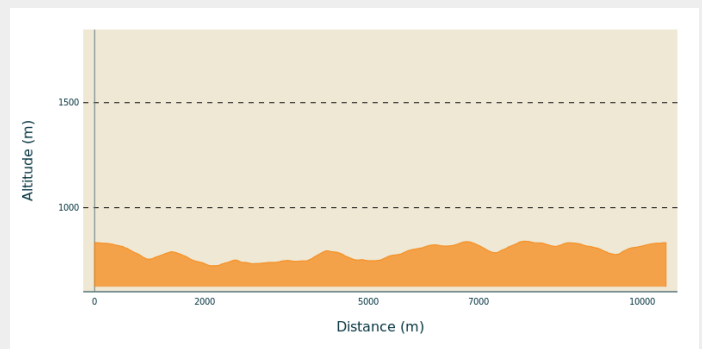
Communes : 1. Saint-Didier-en-Velay

2. Séauve-sur-Semène

3. Saint-Pal-de-Mons

4. Saint-Victor-Malescours

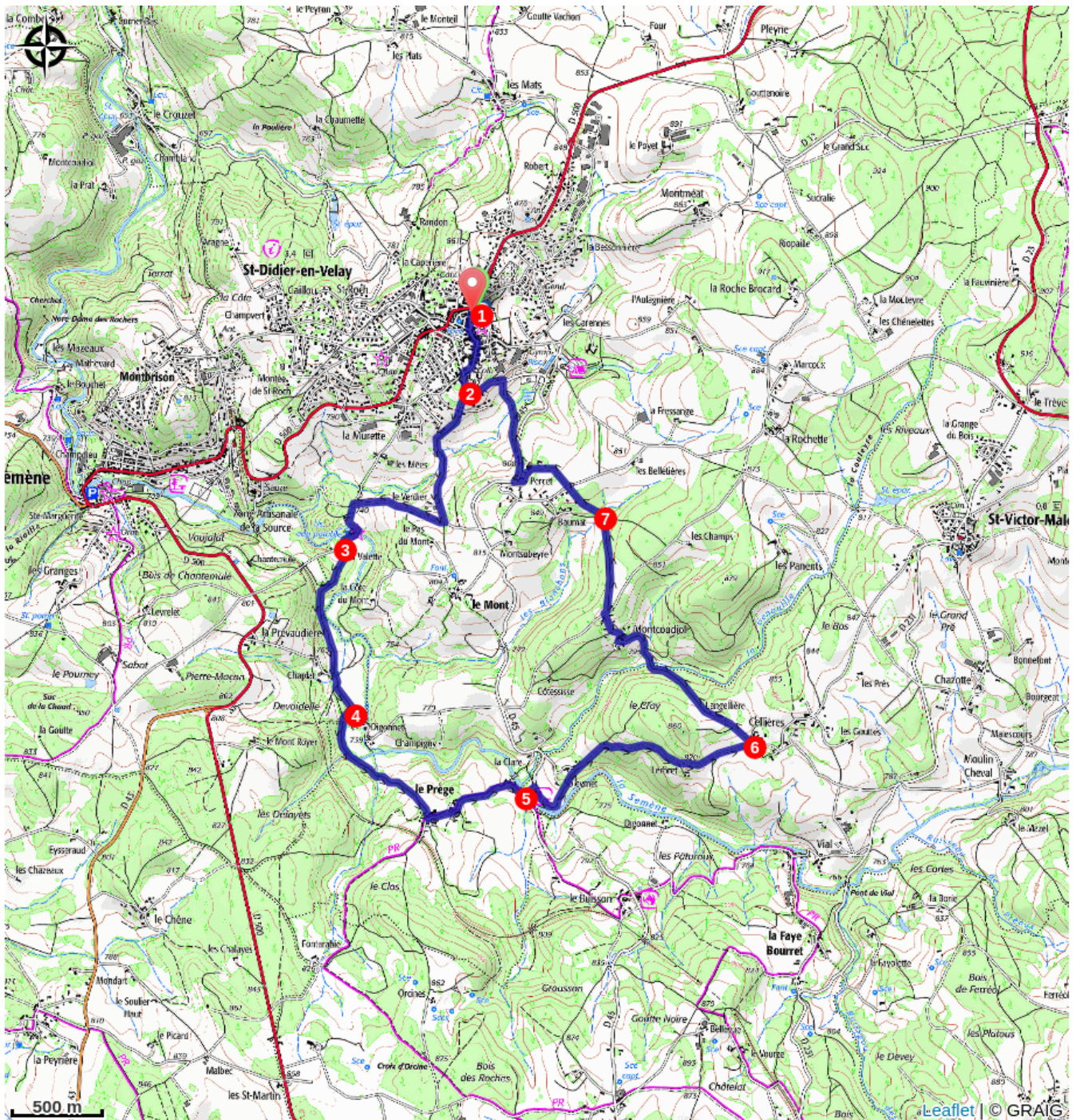
Profil altimétrique



Altitude min 724 m Altitude max 841 m

1. De la place des Vallards, rejoindre la place de la Halle et tourner à gauche. Suivre ensuite rue de l'Hôtel de Ville puis tout droit faubourg de Montfaucon. S'engager à gauche sur la D 45.
 2. Après 50 m, descendre à droite Passage du Mont. La route devient chemin et s'abaisse pour franchir un ruisseau. Après le Verdier, virer à droite. Au croisement emprunter la route à gauche.
 3. A la Valette, tourner à gauche entre les maisons. Le chemin surplombe la Semène. Juste après Chaplat, à la fourche, aller à main gauche puis longer un bois.
 4. Peu après virer à droite. A la fourche prendre à main gauche puis continuer en surplomb de la Semène. Au Prège, partir à gauche sur la route et descendre jusqu'en bord de rivière.
 5. Au croisement, bifurquer à gauche pour passer le pont. Quitter ensuite la route à droite. Grimper tout droit sur le chemin principal. A la fourche, aller à droite et continuer tout droit jusqu'à Cellières.
 6. Virer à gauche et passer près d'une maison. Descendre dans les bois et ignorer un sentier à gauche. Continuer la descente sur le chemin principal. Franchir un ruisseau et grimper jusqu'à Montcoudiol. Tourner à droite sur la route et la suivre pour sortir du hameau. Au croisement, couper la route pour continuer en face sur un chemin.
 7. A la fourche, poursuivre à main droite et monter jusqu'à la route. La traverser et aller en face. A l'intersection, emprunter la D 45 à droite quelques mètres puis la quitter à gauche pour un sentier descendant. Remonter pour rejoindre le bitume. Prendre à gauche et entrer dans Saint-Didier-en-Velay.
- 2 Aller à droite puis tourner à droite faubourg de Montfaucon. Aller tout droit jusqu'à la place de la Halle et bifurquer à droite pour rejoindre le départ.

Sur votre chemin...



Toutes les infos pratiques

Comment venir ?

Accès routier

Saint-Didier-en-Velay, à 28 km au sud-ouest de Saint-Étienne, à 57 km au nord-est du Puy-en-Velay.

Parking conseillé

Place des Vallards