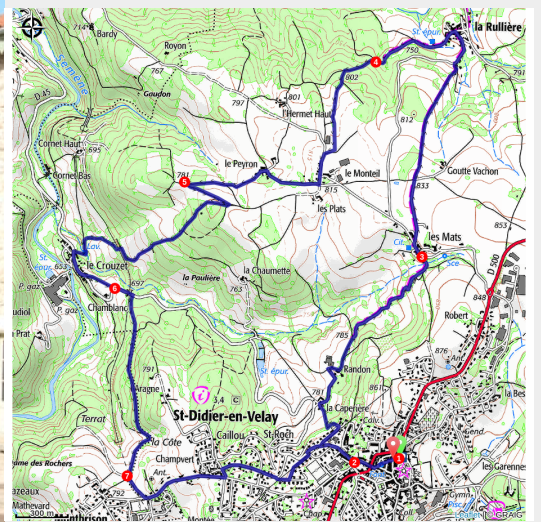


# PR272 Le circuit du Crouzet

Gorges de la Loire - Saint-Didier-en-Velay



Fontaine de la Grand Place (CC Loire Seméne)



*Le circuit du Crouzet est un voyage dans le temps. Du bourg médiéval de Saint-Didier-en-Velay au village ouvrier du Crouzet, haut lieu de l'activité papetière, en passant par le hameau agricole de la Rullière, vous allez en apprendre sur le patrimoine et la vie locale d'autrefois. En effet, plusieurs panneaux pédagogiques rythment le circuit et instruisent le randonneur curieux. Profitez des itinéraires du patrimoine !*

UN DES PLUS ANCIENS CARNAVALS DE FRANCE  
Chaque année, le dimanche qui précède mardi-gras, Saint-Didier-en-Velay fête son carnaval. Autrefois, le carnaval était l'affaire de « la Partie » composée de plus de quatre-vingts personnages : arlequins, suisses, cuisiniers et bien sûr « carnavaliers ». Dans un ordre immuable, ils parcouraient les rues du vieux Saint-Didier en jouant des scènes. Tout finissait par le jugement et la condamnation à mort de Carnaval, qui était brûlé. Le carnaval perdura jusqu'à la fin du XIX<sup>e</sup> siècle, puis fut interdit en 1904.

## Infos pratiques

Pratique : Pédestre

Durée : 3 h 15

Longueur : 11.2 km

Dénivelé positif : 348 m

Difficulté : Facile

Type : Boucle

Thèmes : Architecture

# Itinéraire

**Départ** : Saint-Didier-en-Velay

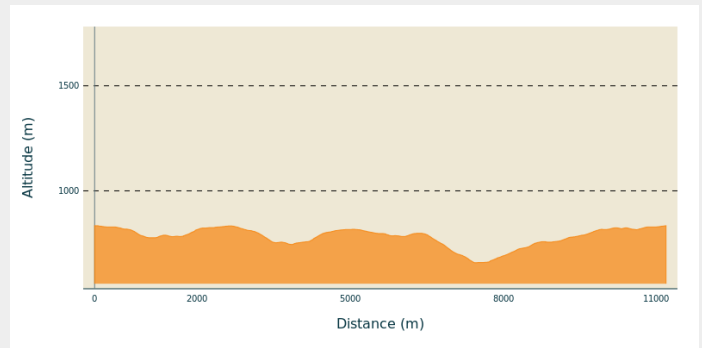
**Arrivée** : Saint-Didier-en-Velay

**Balisage** : — PR

**Communes** : 1. Saint-Didier-en-Velay

2. Séauve-sur-Semène

## Profil altimétrique

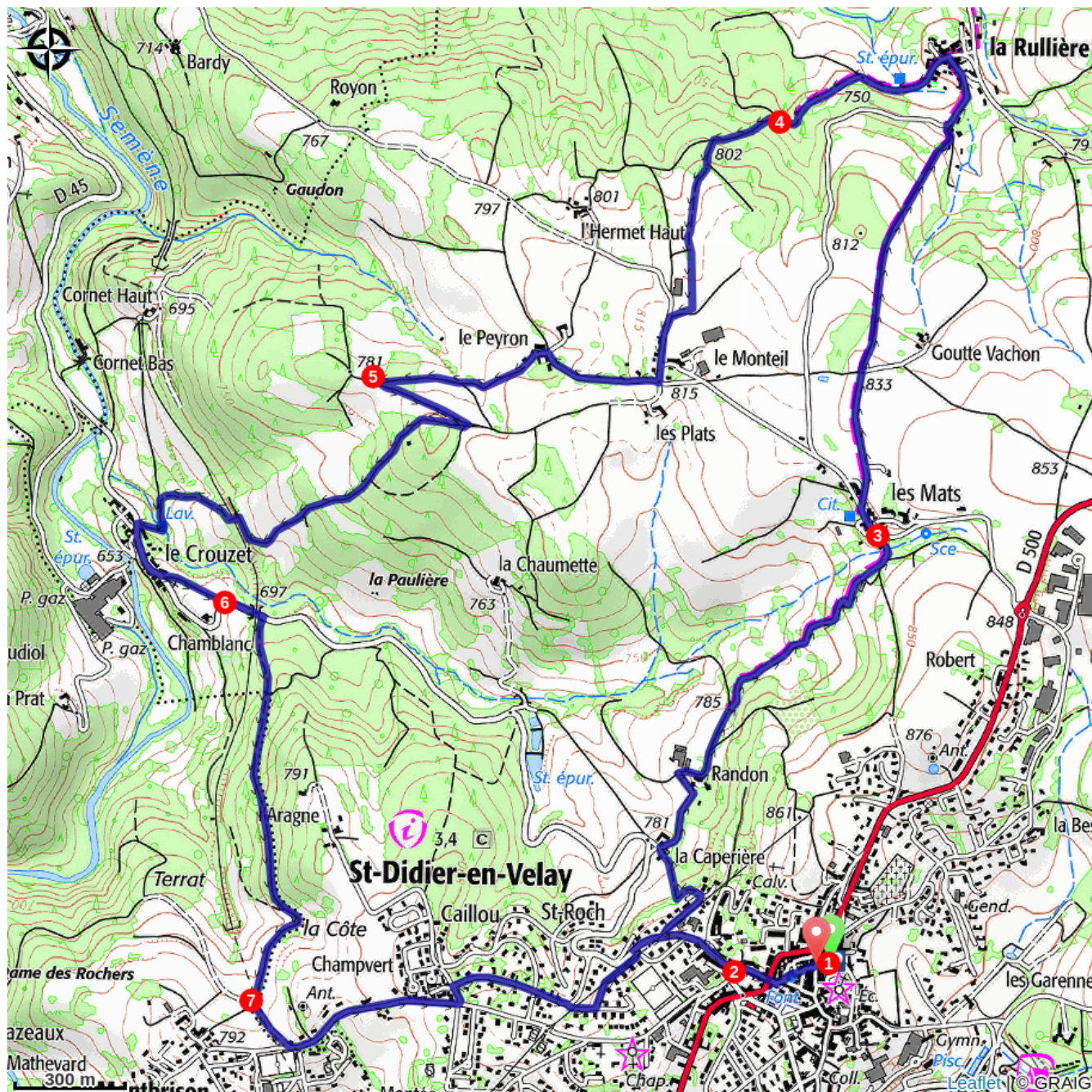


Altitude min 658 m Altitude max 834 m

1. De la place des Vallards, rejoindre la place de la Halle. Aller tout droit rue du Marché et passer sous le porche, rue de la Toune. Traverser la D 500 et poursuivre en face faubourg de la Séauve.
  2. A l'intersection, aller à droite. Virer à droite rue des Narcisses. Au bout de la rue, descendre à gauche. Continuer tout droit sur la route puis, à Randon, tourner à droite entre les maisons. A la fourche, continuer à main gauche puis, à la suivante, aller à droite. Se diriger à gauche pour entrer dans les Mats.
  3. Aller tout droit et peu après, à la fourche, prendre à droite. Quitter la route tout droit et descendre jusqu'à la Rullière. Emprunter la route à droite puis, au cœur du bourg, se diriger à gauche.
  4. A l'entrée de la forêt, virer à gauche et de suite poursuivre la montée à droite. Sortir des bois et rejoindre une route. La prendre à gauche puis, aux maisons, tourner à droite. A Peyron, bifurquer à gauche entre les maisons.
  5. Virer à gauche puis, un peu plus loin, faire de même à droite. A la fourche, descendre à main gauche. En bas de la descente, tourner à gauche et rejoindre le Crouzet. Partir à gauche sur la route puis, à la sortie du village (croix), prendre un chemin à gauche.
  6. Rattraper la route et après le pont, grimper à droite par un sentier. Le suivre tout droit jusqu'en sortie de forêt.
  7. Aller à gauche pour rejoindre la route. L'emprunter à gauche puis de suite tourner à droite. En bas de la descente, franchir le pont à gauche et peu après, grimper à gauche sur un sentier. Suivre la route tout droit pour entrer dans Saint-Didier-en-Velay. Aller tout droit dans le lotissement puis, à l'intersection, prendre à droite avenue Saint Roch. Au carrefour se diriger à gauche.
- 2 De suite, obliquer à droite Faubourg de la Séauve. Traverser la D 500 et aller tout droit pour rejoindre le départ.



# Sur votre chemin...



# Toutes les infos pratiques

## Comment venir ?

### Accès routier

Saint-Didier-en-Velay, à 28 km au sud-ouest de Saint-Étienne, à 57 km au nord-est du Puy-en-Velay.

### Parking conseillé

Place des Vallards