PR519 Les gorges de Vaubarlet

Gorges de la Loire - Sainte-Sigolène

La Passerelle de la Tour (Jean-Claude Parayre)

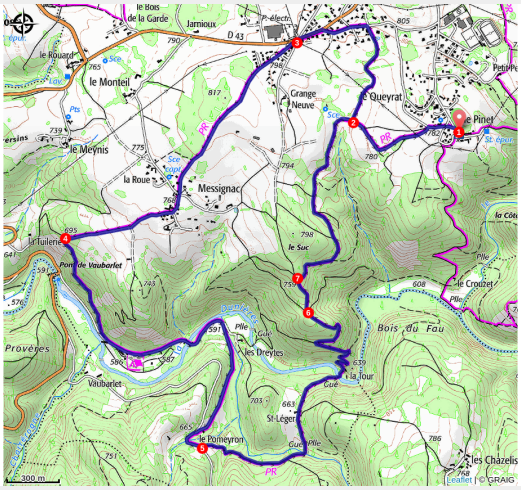

Après avoir dominé la vallée, vous atteindrez la Dunière, rivière poissonneuse. Puis vous passerez près des ruines du château de Latour, aujourd’hui disparu, berceau de la ville de Sainte-Sigolène.

Dès le début du XVIIe siècle, pour faciliter les relations entre les communes de Sainte-Sigolène et Lapte, un gué fut installé sur la rivière la Dunière, puis une passerelle en fer près du hameau de Latour.

Cette passerelle était un lieu de passage très fréquenté et utilisé par les habitants de Lapte et Grazac pour la transhumance des moutons vers les régions de Saint-Didier-en-Velay et Saint-Genest-Malifaux. Devenue vétuste et impraticable, elle fut remplacée dans les années 1990 par un pont en bois à deux arches pour offrir aujourd’hui la possibilité aux promeneurs

Infos pratiques

Pratique : Randonnées

Durée : 3 h

Longueur : 10.9 km

Dénivelé positif : 369 m

Difficulté : Intermédiaire

Type : Boucle

de découvrir le site agréable des environs de Vaubarlet et des gorges de la Dunière.

Itinéraire

Départ : Sainte-Sigolène
Arrivée : Sainte-Sigolène
Balisage : PR
Communes : 1. Sainte-Sigolène

Profil altimétrique

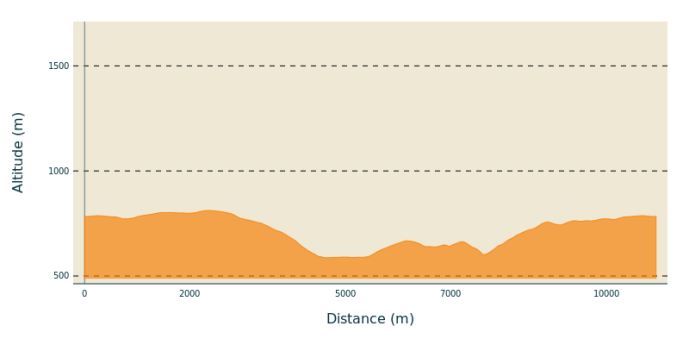

Altitude min 587 m Altitude max 812 m

1. Du hameau, partir en direction de la dernière maison du village. Prendre à gauche le large chemin de terre sur 800 m.
2. Laisser le chemin principal, tourner à droite et continuer jusqu’à la route. La prendre à gauche et atteindre la D 43. L’emprunter à gauche sur 150 m (prudence !).
3. En face de la centrale électrique, quitter la route et passer à gauche de la croix pour entrer dans le lotissement Les Chênes. Continuer le chemin jusqu’au village de La Roue (vue sur le clocher de Lapte et les sucs de l’Yssingelais). Au croisement (maison de béate avec clocheton), partir tout droit jusqu’à l’intersection et prendre à droite. Descendre sur le chemin.
4. Tourner à l’équerre sur la gauche et descendre le sentier caillouteux jusqu’à la route. La suivre à gauche, passer le long du camping, franchir le pont sur La Dunière et monter par la route jusqu’au lieu-dit Le Pomeyron. À la fourche, prendre à gauche sur 200 m.
5. S’engager sur le chemin à gauche. Passer le ruisseau et monter jusqu’à la niche de Saint-Léger puis descendre jusqu’à La Dunière. Franchir la passerelle à double arc (passerelle de Latour) et prendre le sentier à gauche. En haut des escaliers, continuer à droite l’ascension du sentier en lacets jusqu’à la clairière.
6. Légèrement sur la droite, prendre le chemin qui monte sur 150 m.
7. S’engager sur le chemin à droite traversant bois et prés jusqu’à la station de pompage.

2 Rejoindre le point de départ par le même itinéraire qu’à l’aller.

Sur votre chemin…

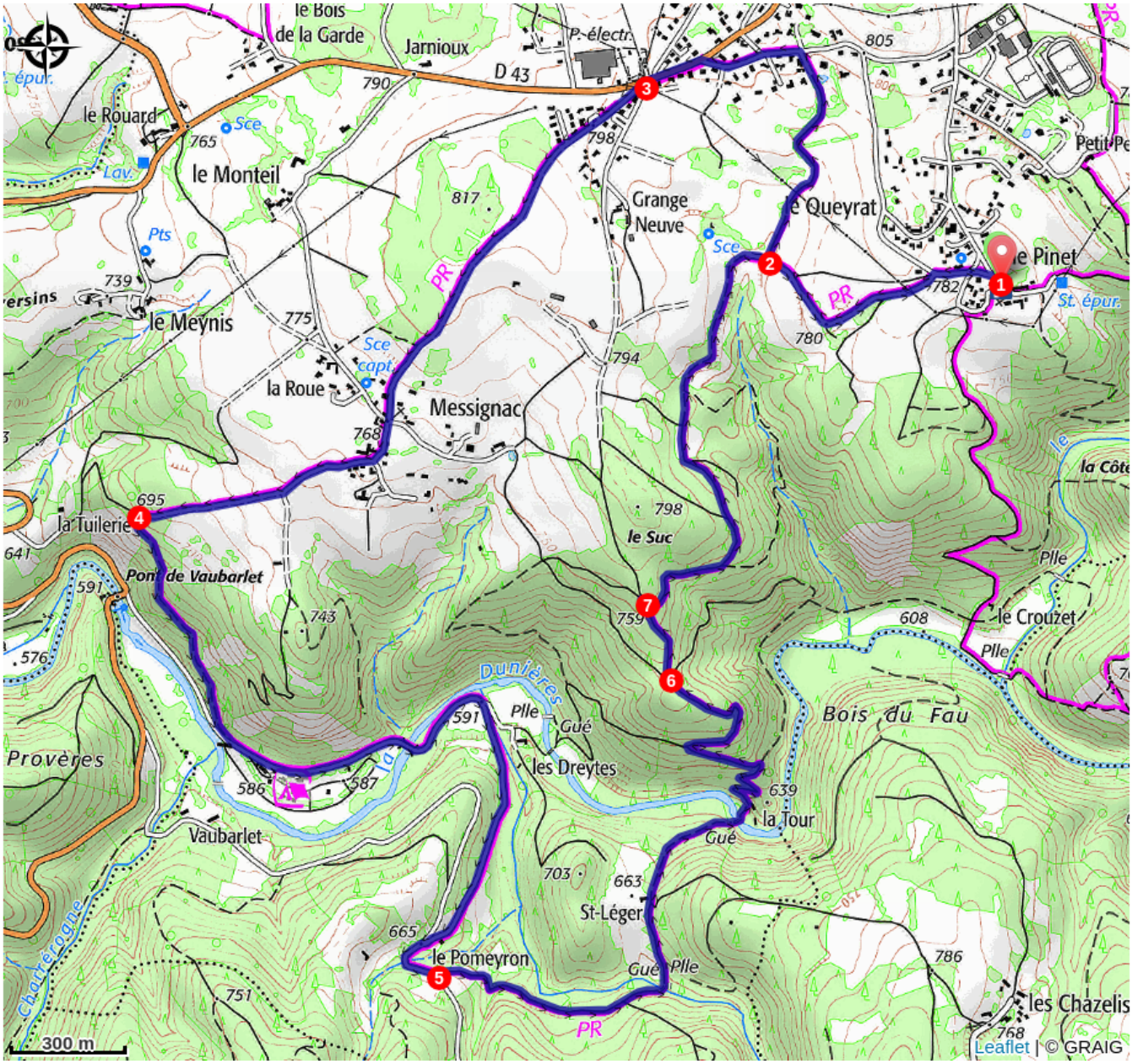

Toutes les infos pratiques

⚠ Recommandations

Difficultés !
• descente caillouteuse après 4,
• passerelle glissante en période hivernale entre 5 et 6.

Comment venir ?

Accès routier

Sainte-Sigolène, à 58 km au nord-est du Puy-en- Velay par les N 88 et D 44.

Parking conseillé

Hameau du Pinet, à 1 km au sud-est de la mairie par la route en direction du complexe sportif.