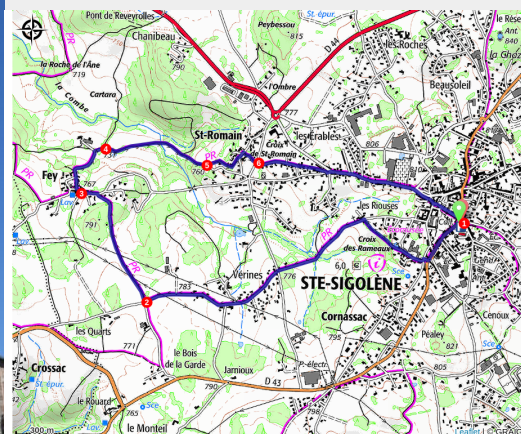


# PR521 Entre Fey et Saint-Romain

Gorges de la Loire - Sainte-Sigolène



L'église de Sainte-Sigolène (Jean-Claude Parayre)



*Vous traverserez deux remarquables villages composés de fermes typiques avec de grandes fenêtres rappelant l'histoire de la passementerie à domicile dans les campagnes aux XIXe et XXe siècles.*

## L'église sigolénoise

Consacrée en 1869, la sonnerie des cloches retentit le 16 avril 1870 et, en 1873, la croix qui orne toujours le clocher était posée. Lors du vote de la loi relative à la séparation des Églises et de l'État, les paroissiens ont livré une féroce bataille contre les troupes chargées de réaliser les inventaires des biens, les obligeant à battre en retraite. Le portail central porte encore les traces d'un combat livré en 1906.

De remarquables vitraux de la fin du XIXe siècle présentent les personnages bibliques dans le coeur et des saints dans les nefs latérales. À l'occasion du centenaire de l'église, deux vitraux de facture moderne dédiés à sainte Sigolène prirent place près des tribunes. L'autel recouvert

## Infos pratiques

Pratique : Pédestre

Durée : 1 h 45

Longueur : 5.9 km

Dénivelé positif : 134 m

Difficulté : Très facile

Type : Boucle

# Itinéraire

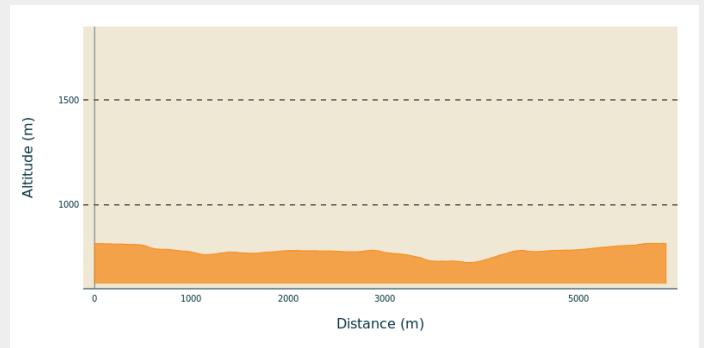
**Départ** : Sainte-Sigolène

**Arrivée** : Sainte-Sigolène

**Balisage** : — PR

**Communes** : 1. Sainte-Sigolène

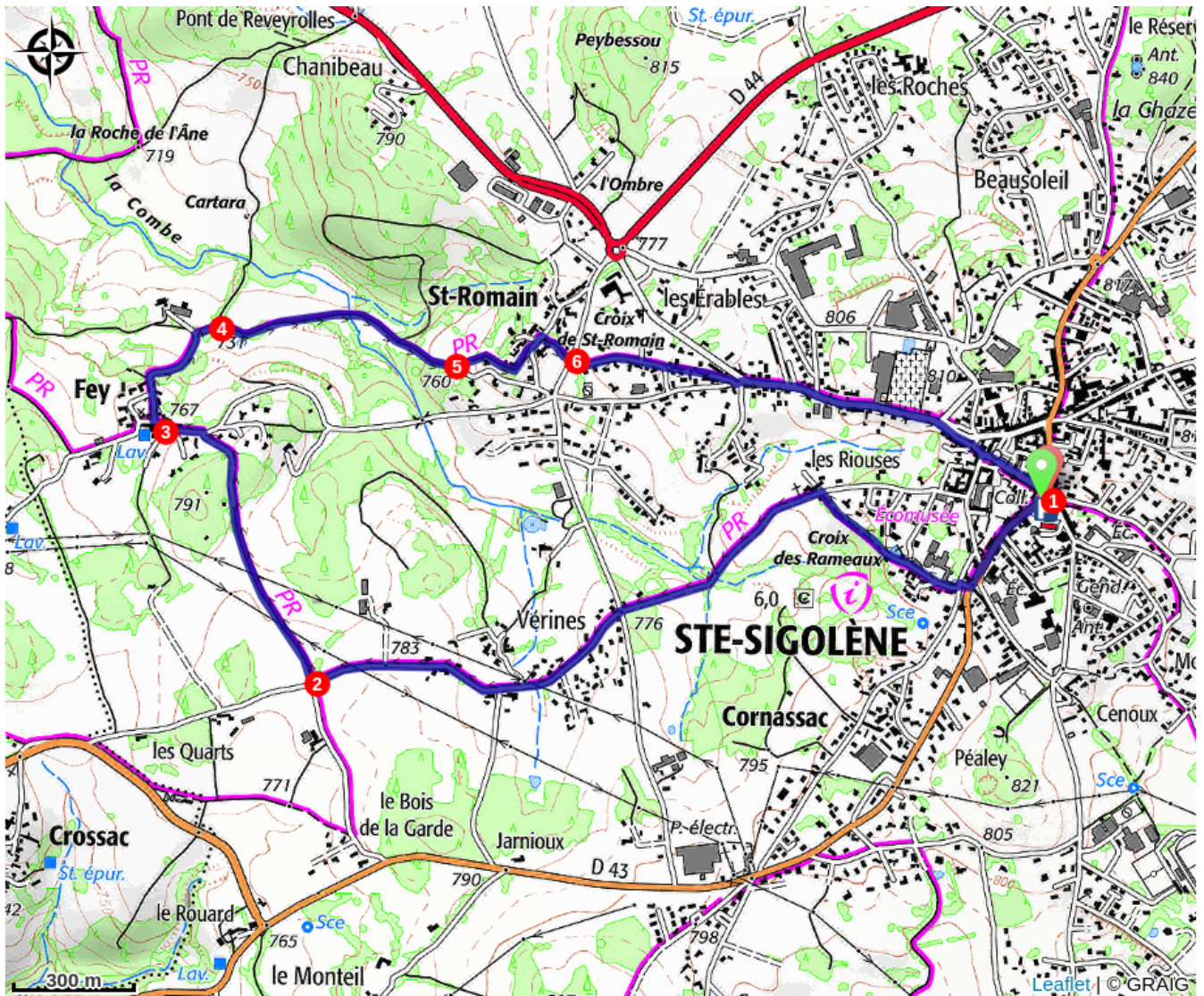
## Profil altimétrique



Altitude min 725 m Altitude max 817 m

1. De la poste, prendre avenue Lafayette jusqu'au square situé à droite (*statue de sainte Sigolène*), tourner à droite. Passer la maison de retraite et continuer tout droit (*croix des Rameaux*). Au bout du sentier, emprunter à gauche le chemin de terre. Monter, traverser la route (*croix en bois*) en direction de Veyrines (*croix en pierre*) puis tout droit sur 400 m.
2. Au croisement, bifurquer à droite sur le chemin de terre pour rejoindre la route de Fey. Prendre à gauche jusqu'au hameau (*maison de béate*).
3. Tourner à droite et descendre entre les maisons en direction de la ferme. Dans le virage, prendre à droite le chemin de terre sur 30 m.
4. Laisser celui-ci partir sur la gauche et continuer tout droit jusqu'au ruisseau de la Combe, le passer et remonter jusqu'à une intersection, en-dessous de la première maison du village.
5. Monter à gauche sur le chemin herbeux. Passer sur la droite d'une maison, virer à gauche et déboucher sur une intersection au coeur du village (*remarquer un apprentis à la toiture en lauzes, la seule dans la commune*). Légèrement à droite, prendre le sentier entre les maisons, rejoindre la rocade.
6. Traverser la rocade (*prudence !*) et pénétrer dans le lotissement par le trottoir goudronné sur la gauche jusqu'à la croix de Saint-Romain. Garder la route principale en direction du centre, longer le cimetière, s'engager sur la droite dans la rue Sergent-Garnier, passer à droite de l'église et rejoindre le point de départ par la rue de la Victoire.

# Sur votre chemin...



# Toutes les infos pratiques

## **Recommandations**

### **Difficultés !**

Traversée de la rocade entre 1 et 2 et en 6.

## **Comment venir ?**

### Accès routier

Sainte-Sigolène, à 58 km au nord-est du Puy-en-Velay par les N 88 et D 44.

### Parking conseillé

Place Jean-Salque (hôtel de ville).