
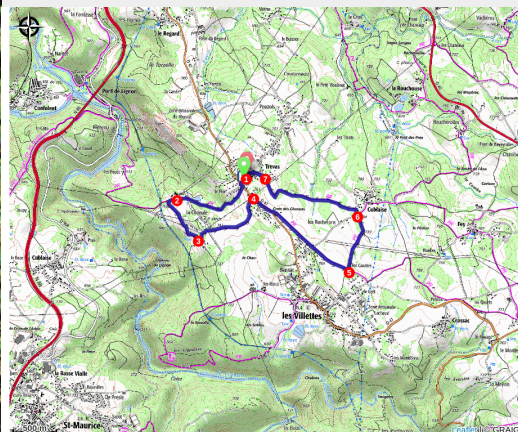


PR628 La Chanale

Gorges de la Loire - Villettes



La Neïra du Velay (Jean-Claude Parayre)



Tout en profitant de la vue sur les succs yssingelais et le plateau de Saint-Maurice-de-Lignon, vous découvrirez un riche patrimoine (four à pain, abreuvoirs, puits, lavoirs...) et vous pourrez rêver au château de Cublaise aujourd'hui disparu.

La « neïra du Velay »

Dans l'élevage ovin de la Haute-Loire, il est une spécificité : la race noire du Velay, dite la « neïra » (« noire » en occitan). Bien adaptée au climat, cette espèce qui a failli disparaître a reconquis son territoire grâce à des éleveurs acharnés, convaincus des qualités de cet animal. Le goût exquis de sa viande est un atout pour la commercialisation. Le gigot effilé, de taille moyenne, comble le gastronome averti. Sa laine noire, maintenant plutôt délaissée, était utilisée par les moines pour confectionner leur robe de bure. Contrairement aux autres races, elle peut se reproduire à toutes les périodes de l'année.

Infos pratiques

Pratique : Pédestre

Durée : 1 h 45

Longueur : 6.7 km

Dénivelé positif : 100 m

Difficulté : Très facile

Type : Boucle

Itinéraire

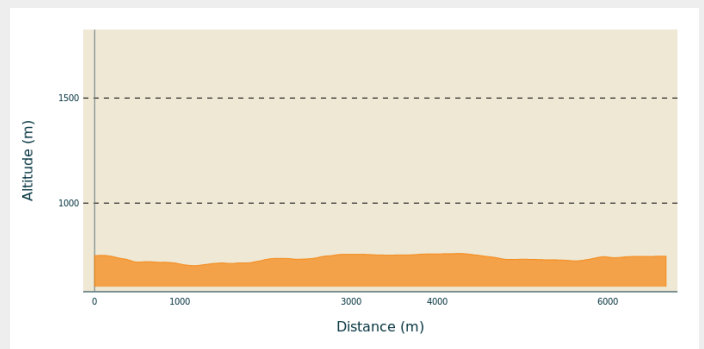
Départ : Trevas

Arrivée : Trevas

Balisage : — PR

Communes : 1. Villettes

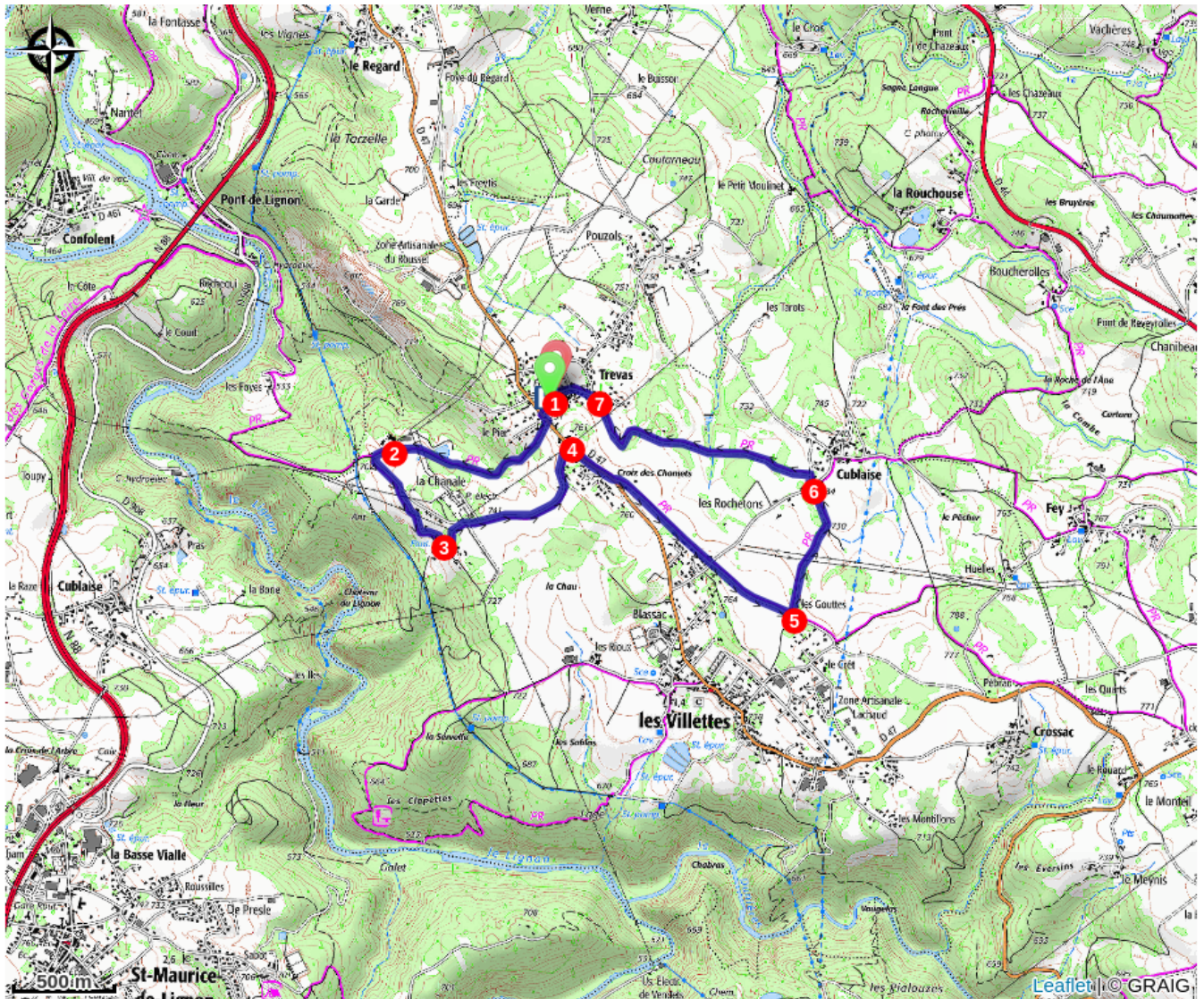
Profil altimétrique



Altitude min 702 m Altitude max 760 m

1. Du parking de l'école, rejoindre la D 47 (*passage protégé*) et la suivre à gauche sur 30 m. Prendre à droite le chemin descendant jusqu'au hameau de La Chanale.
2. Vers une grande ferme, prendre à gauche le chemin goudronné. À l'intersection, partir à nouveau à gauche et monter sur 150 m. Bifurquer à droite sur le chemin de terre (*vue sur le hameau de Cublaise, de Saint-Maurice-de-Lignon*). Passer près du four à pain, du puits et de l'abreuvoir.
3. Retrouver le goudron, prendre à gauche, et de nouveau à gauche jusqu'au poste électrique. Poursuivre à droite jusqu'à la D 47.
4. Longer la D 47 à droite, puis marcher sur la piste piétonnière. À la croix, emprunter le passage piéton et prendre le chemin de terre (*vue sur les sucs yssingelais, le Testavoyre et le Lizieux*). Plus loin, traverser la route et continuer le chemin jusqu'au hameau des Gouttes.
5. À l'intersection, tourner à gauche et descendre jusqu'au hameau de Cublaise.
6. Traverser la route, prendre le chemin en face sur 10 m, puis tourner à gauche. Passer à côté d'un grand lavoir et continuer jusqu'au village de Trevas.
7. À l'entrée du village, prendre droit devant pour rejoindre le point de départ.

Sur votre chemin...



Toutes les infos pratiques

Comment venir ?

Accès routier

Trevas (commune des Villettes), à 50 km au nord-est du Puy-en-Velay par les N 88 et D 47 (sortie Monistrol - Les Villettes) en direction des Villettes.

Parking conseillé

Près de l'école