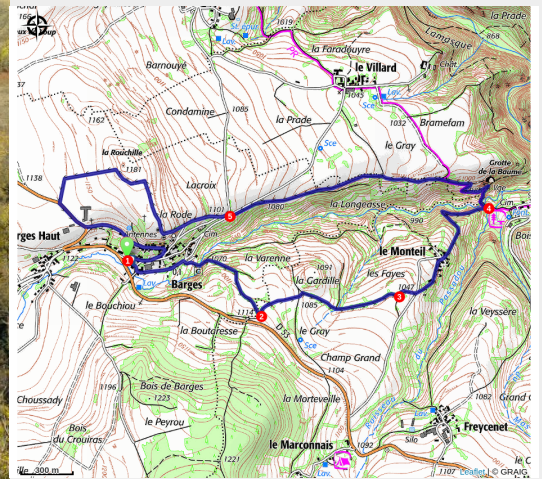


PR156 Le vallon de Barges

Barges



(J. Mazet)



Une randonnée de plateau, en surplomb du vallon de Barges, offrant de belles vues sur le massif du Mézenc et les monts du Velay. A la fin de votre périple, pensez à toucher la croix aux « furoncles » de Barges qui possède des vertus guérisseuses !

Eglise de Barges

Avec son clocher en tuile vernissées, l'église de Barges ne passe pas inaperçue dans le panorama steppique qu'offre le haut plateau du Devès à la limite du Vivarais. Pourtant cet édifice, longtemps désiré par les « Bargois » aura mis 6 siècles avant de sortir de terre ! En effet, Barges appartenant à la paroisse de Saint-Arcons de Barges, quelques kilomètres plus bas, la construction d'un second édifice est interdite, malgré les nombreuses demandes des seigneurs locaux au prieuré casadéen de Saint-Paul-de-Tartas. On rapporte même que les habitants des deux villages en viennent aux mains, las de se côtoyer lors des messes dominicales ! Il faudra

Infos pratiques

Pratique : Pédestre

Durée : 2 h 45

Longueur : 7.4 km

Dénivelé positif : 277 m

Difficulté : Facile

Type : Boucle

Thèmes : Archéologie et histoire, Pastoralisme

Itinéraire

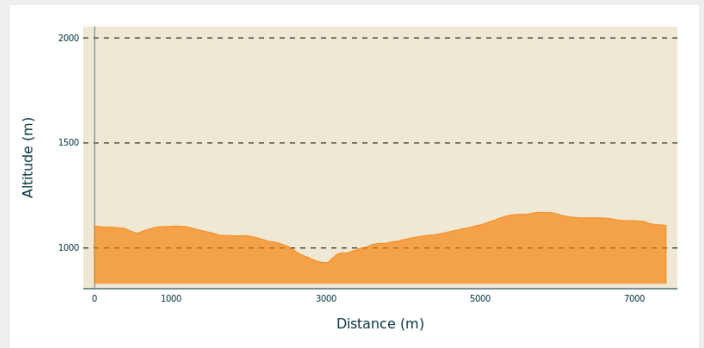
Départ : Barges

Arrivée : Barges

Balisage : — PR

Communes : 1. Barges
2. Saint-Arcons-de-Barges

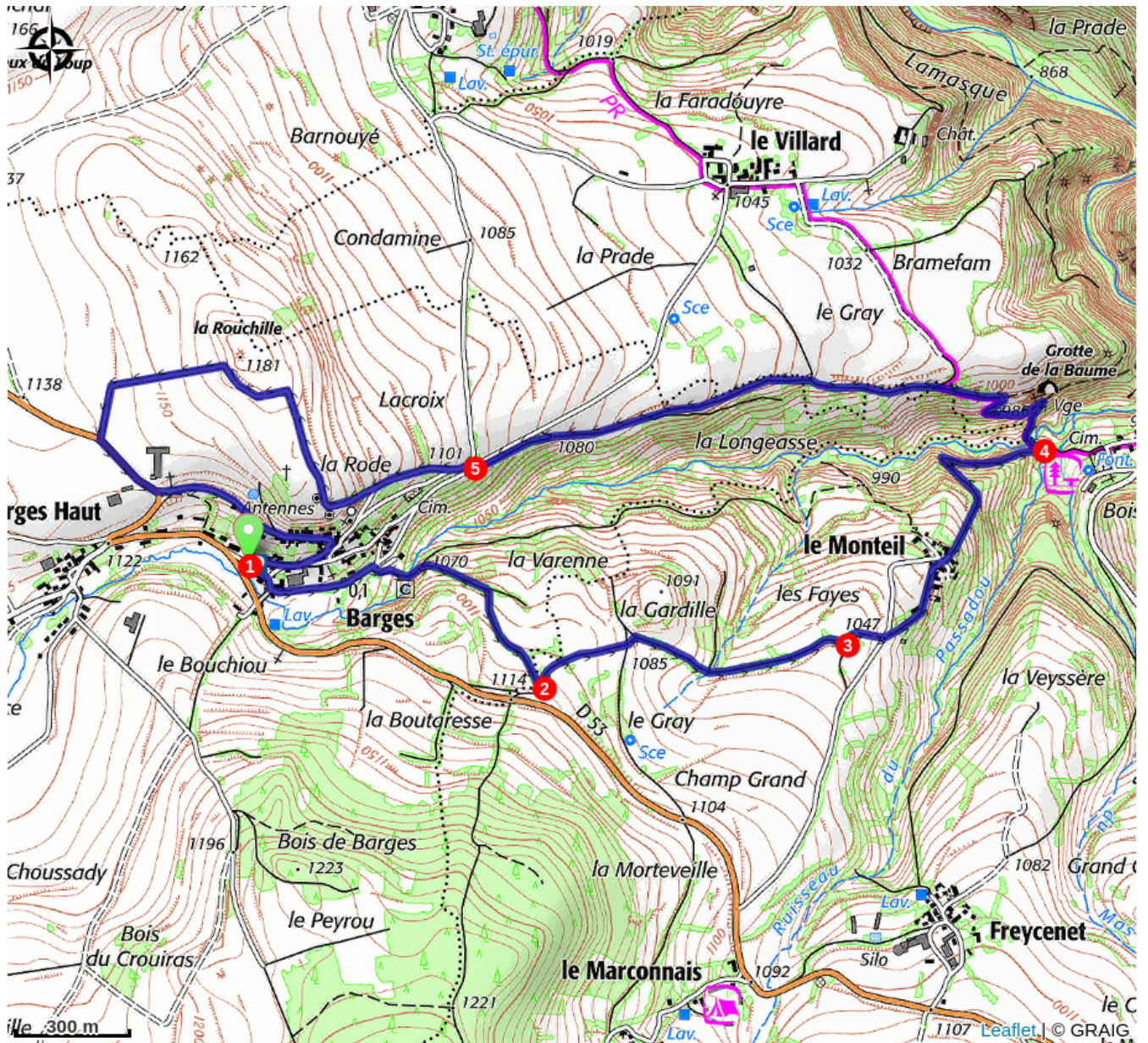
Profil altimétrique



Altitude min 930 m Altitude max 1170 m

1. Du départ, suivre la rue et ignorer une ruelle à gauche. À l'intersection, tourner à gauche et, après 300 m, quitter la route pour un chemin descendant à droite. Franchir un ruisseau puis, un peu plus loin, monter à droite. Rester à droite sur ce sentier bordé d'arbres et atteindre un chemin plus large.
2. Tourner à gauche pour le suivre. À l'intersection, poursuivre tout droit. Ignorer un sentier à gauche pour continuer sur le chemin principal.
3. Le quitter pour un sentier herbeux à gauche. Il rejoint une petite route. La franchir puis descendre en face pour rejoindre le Monteil. Au centre du hameau, aller tout droit entre deux maisons pour descendre par un sentier caillouteux.
4. En bas du vallon, tourner à gauche pour passer sur le pont au-dessus du ruisseau. Remonter en sous-bois (grotte de la Baume). Lorsque la pente s'adoucit, persévérer toujours tout droit pour rejoindre la route. La suivre à main gauche et parvenir dans un carrefour.
5. Prendre la route qui monte en face. De suite, elle se scinde ; suivre celle de droite. Un peu plus loin, continuer de monter à main droite. Passer près d'un pylône puis redescendre jusqu'à la route. Bifurquer à gauche puis, au croisement, aller à gauche. Entrer dans le bourg de Barges puis descendre en lacet pour rejoindre le départ.

Sur votre chemin...



Toutes les infos pratiques

Comment venir ?

Accès routier

Barges, à 9 km au nord de Pradelles

Parking conseillé

Placette en entrant dans le bourg