
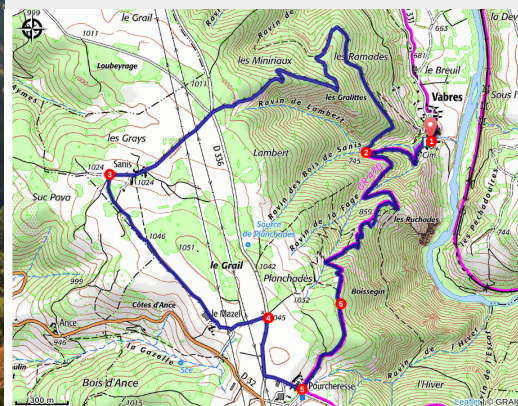


PR243 La croix de l'Estrade

Gorges de l'Allier - Alleyras



Vue sur l'Allier (J. Mazet)



Profitez des nombreuses vues sur la vallée de l'Allier qu'offre le sentier, pour lesquelles il faudra fournir quelques efforts ! Au retour, n'oubliez pas de régler votre droit de passage à l'imposante tour seigneuriale de Vabres, péage obligatoire pour franchir la vallée!

Les potiers de Vabres

Vabres, petit hameau face à Pont d'Alleyras dominé par les vestiges de son château, a connu jusqu'au XXème siècle une activité artisanal importante : la poterie. Au pic de son activité, on dénombrait jusqu'à trente fours dans le secteur pour une production de 160000 pièces par an, bien plus que les besoins locaux. En effet, la majeure partie des pièces étaient destinées et acheminées sur les marchés du Gévaudan et du Vivarais à dos de mulets. La proximité de la rivière, de la forêt pour le combustible et une argile de bonne qualité sont les ingrédients indispensables qui ont permis l'implantation de

Infos pratiques

Pratique : Pédestre

Durée : 2 h 30

Longueur : 8.8 km

Dénivelé positif : 391 m

Difficulté : Intermédiaire

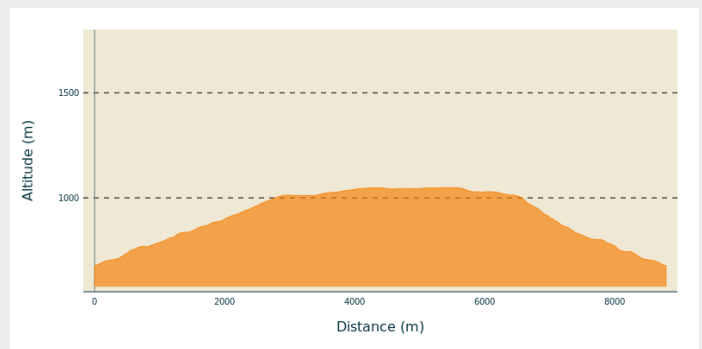
Type : Boucle

Thèmes : Architecture

Itinéraire

Départ : Vabres (Alleyras)
Arrivée : Vabres (Alleyras)
Balisage : — PR
Communes : 1. Alleyras

Profil altimétrique

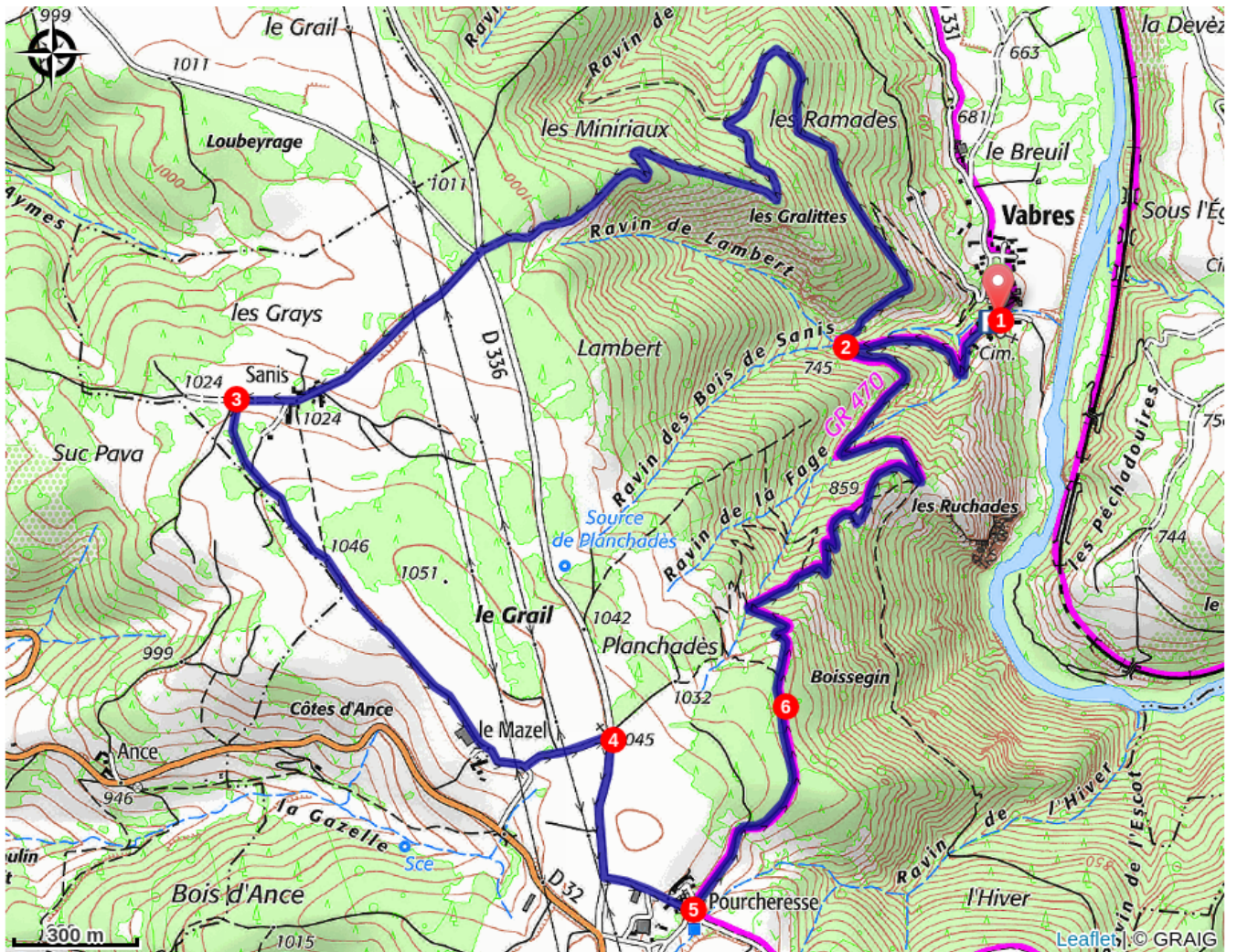


Altitude min 677 m Altitude max 1049 m

1. Grimper par la route qui longe l'église. Elle devient piste et pénètre rapidement dans les bois. Atteindre un embranchement.
2. À droite, continuer la montée en lacets par la piste principale. Lorsqu'elle se scinde, poursuivre l'ascension à main gauche. Longer ensuite la ligne de crête pour terminer la montée. Au croisement, couper la route et aller en face jusqu'à Sanis. Traverser le hameau en ligne droite
3. Après le hameau, tourner à gauche. Rester sur ce chemin, tout droit, et parvenir à une ferme. Prendre alors à gauche. Peu après, la route se sépare : rester à gauche et atteindre un carrefour (croix de l'Estrade).
4. Emprunter la route (ancienne voie romaine) à droite sur 375 m et gagner à gauche Pourcheresse.
5. Au croisement, au bout du hameau, tourner à gauche sur le large chemin. Entamer la descente à travers bois et rester sur le chemin principal.
6. À la fourche, prendre le chemin de droite (point de vue sur la vallée de l'Allier). Peu après, poursuivre la descente à gauche et parvenir à l'embranchement de l'aller.

2 Virer alors à droite pour redescendre jusqu'à Vabres (tour seigneuriale).

Sur votre chemin...



Toutes les infos pratiques

Comment venir ?

Accès routier

Vabres (Alleyras), à 32 km au sud-ouest du Puy-en-Velay

Parking conseillé

près de la chapelle de Vabres (Alleyras)