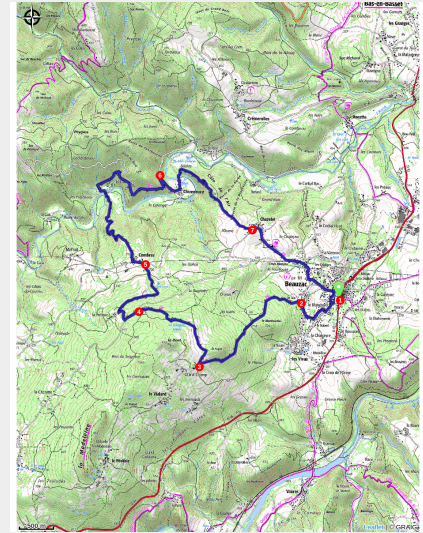


PR379 La Dent

Gorges de la Loire - Beauzac



(Jean Claude Parayre)



Itinéraire aux paysages remarquables sur les hauteurs de Beauzac et les contreforts de la Dent parsemés de blocs basaltiques, sans oublier la riante vallée de l'Ance et la visite de villages riches de petit patrimoine.

Infos pratiques

Pratique : Pédestre

Durée : 4 h 30

Longueur : 14.7 km

Dénivelé positif : 612 m

Difficulté : Difficile

Type : Boucle

Itinéraire

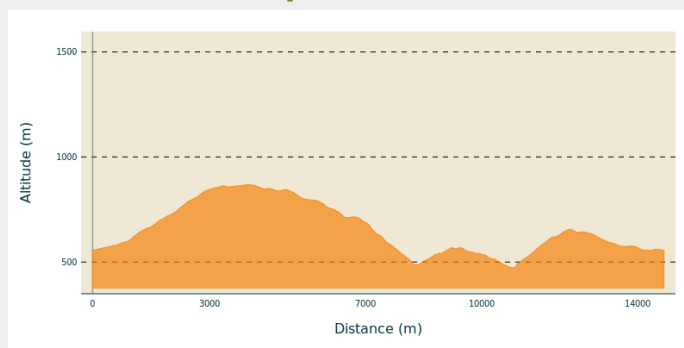
Départ : Beauzac

Arrivée : Beauzac

Balisage : — PR

Communes : 1. Beauzac

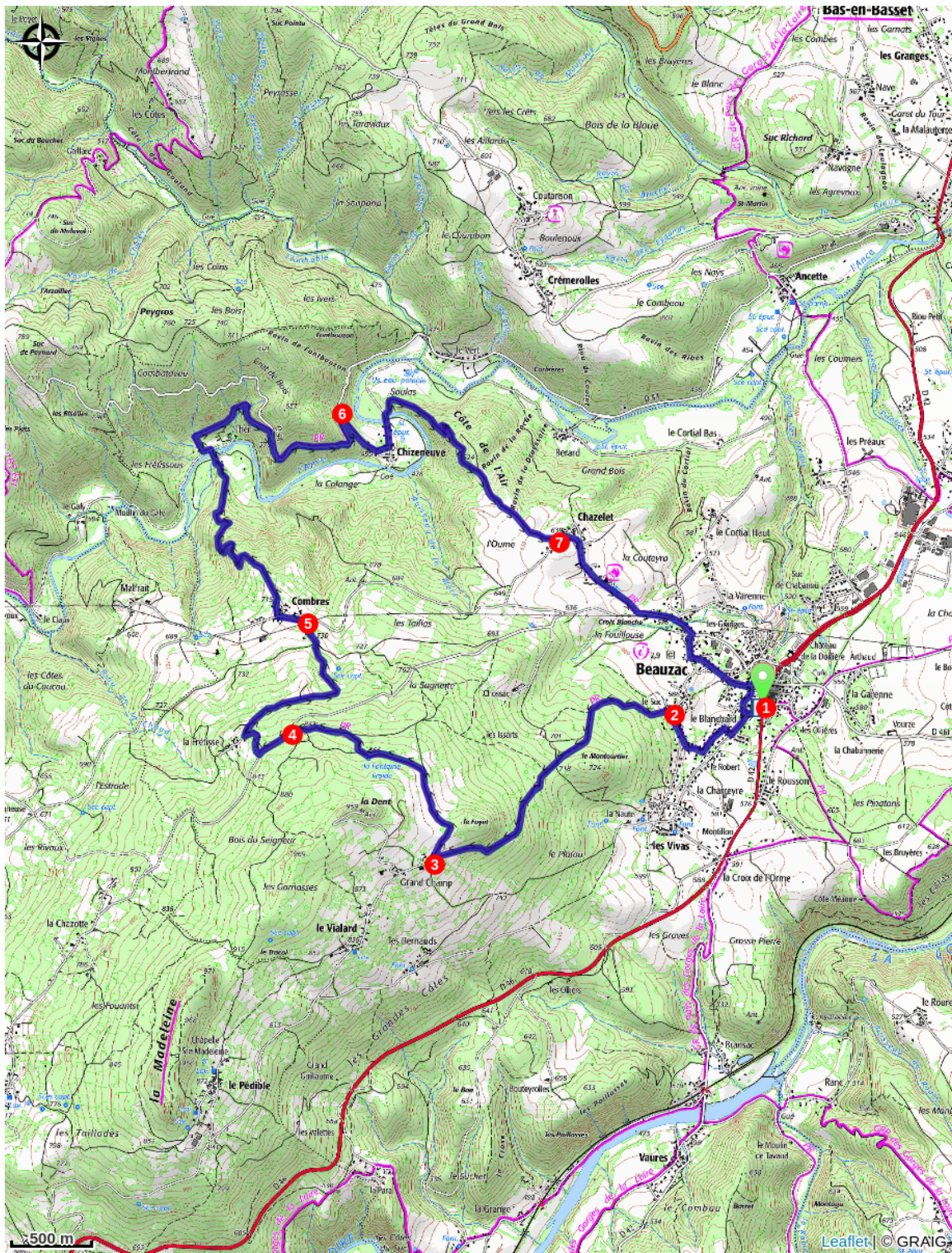
Profil altimétrique



Altitude min 473 m Altitude max 868 m

1. Du parking de la place de la Poste, prendre la direction des Vivats. Au deuxième carrefour, partir à droite vers Les Sausses, puis tourner à gauche et rejoindre le chemin du Suc qui s'élève à main droite.
2. Au point culminant de la route, prendre à gauche le chemin s'élevant rapidement. À 100 m, ignorer le chemin de gauche et continuer à droite par le chemin qui monte sur 2 km.
3. À l'entrée de Grand-Champ, laisser à gauche le chemin menant au village et au site de la Madeleine. Prendre à droite à angle aigu le chemin de terre s'élevant doucement. Traverser la forêt de la Dent sur 1,5 km. Au carrefour, descendre le chemin à main droite.
4. Suivre à gauche la route forestière sur 200 m. Laisser partir tout droit le PR® 309 de Retournac et tourner à droite direction La Frétisse. Avant le village, emprunter à droite le large chemin descendant jusqu'au village de Combres.
5. Sur la route, tourner à gauche puis à droite dans le village et garder le large chemin descendant brutalement vers la vallée de l'Ance et le village du Theil. Traverser le pont, tourner à gauche puis au carrefour laisser partir le PR® 309 de Retournac et gravir à droite la route qui s'élève fortement. Arrivée à la D 44, continuer à droite sur 800 m.
6. Au carrefour de Chizeneuve, descendre à droite. À l'entrée du village, prendre deux fois à gauche pour rejoindre l'Ance et la passerelle en bois. Après cette passerelle, monter à droite le chemin qui s'élève sur 2 km jusqu'au village de Chazelet.
7. Au village, continuer en face la route qui passe entre la maison de la béate et le four banal. La route descend en direction de Beauzac. Au troisième carrefour, prendre à droite direction Le Suc puis, à 100 m, à gauche dans un lotissement. Au bas de la descente, suivre en face la rue étroite, puis à droite la rue de la Madeleine et, à gauche, la rue des Vivats jusqu'à la place de la Poste.

Sur votre chemin...



Toutes les infos pratiques

Recommandations

Difficultés !

Dénivelée importante.

Comment venir ?

Accès routier

Beauzac, à 10 km au sud-est de Monistrol-sur-Loire par les D 12 et D 42.

Parking conseillé

Place du Pré-Clos (anciennement, place de la Poste)