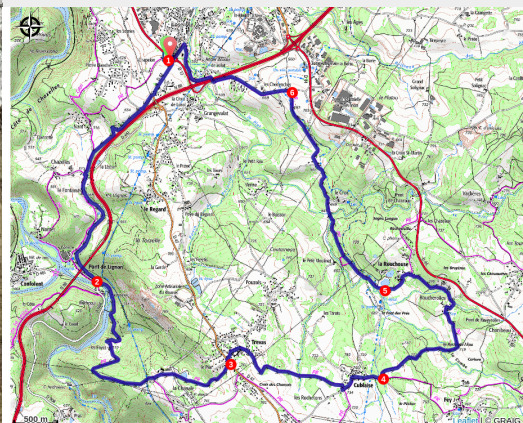


PR123 Entre Loire et Lignon

Gorges de la Loire - Monistrol-sur-Loire



(OTIMVR)



Partez voir le confluent de la Loire et du Lignon, dans un site encaissé, avec deux ponts, l'un viaduc moderne, l'autre pont ancien. Plus haut, vous serpenterez entre bois et prairies jalonnés de plus modestes ruisseaux.

Infos pratiques

Pratique : Pédestre

Durée : 5 h

Longueur : 17.3 km

Dénivelé positif : 456 m

Difficulté : Difficile

Type : Boucle

Itinéraire

Départ : Chomette (Monistrol-sur-Loire)

Arrivée : Chomette (Monistrol-sur-loire)

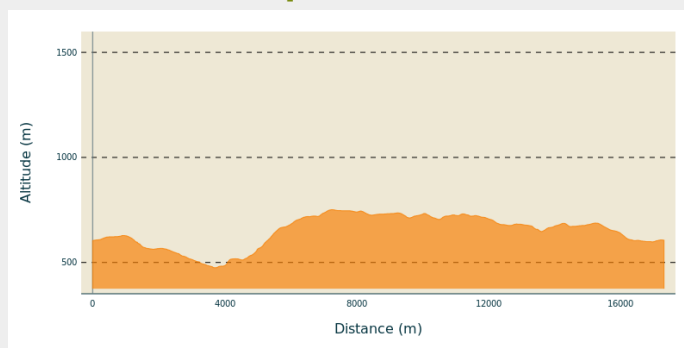
Balisage : — PR

Communes : 1. Monistrol-sur-Loire

2. Villettes

3. Sainte-Sigolène

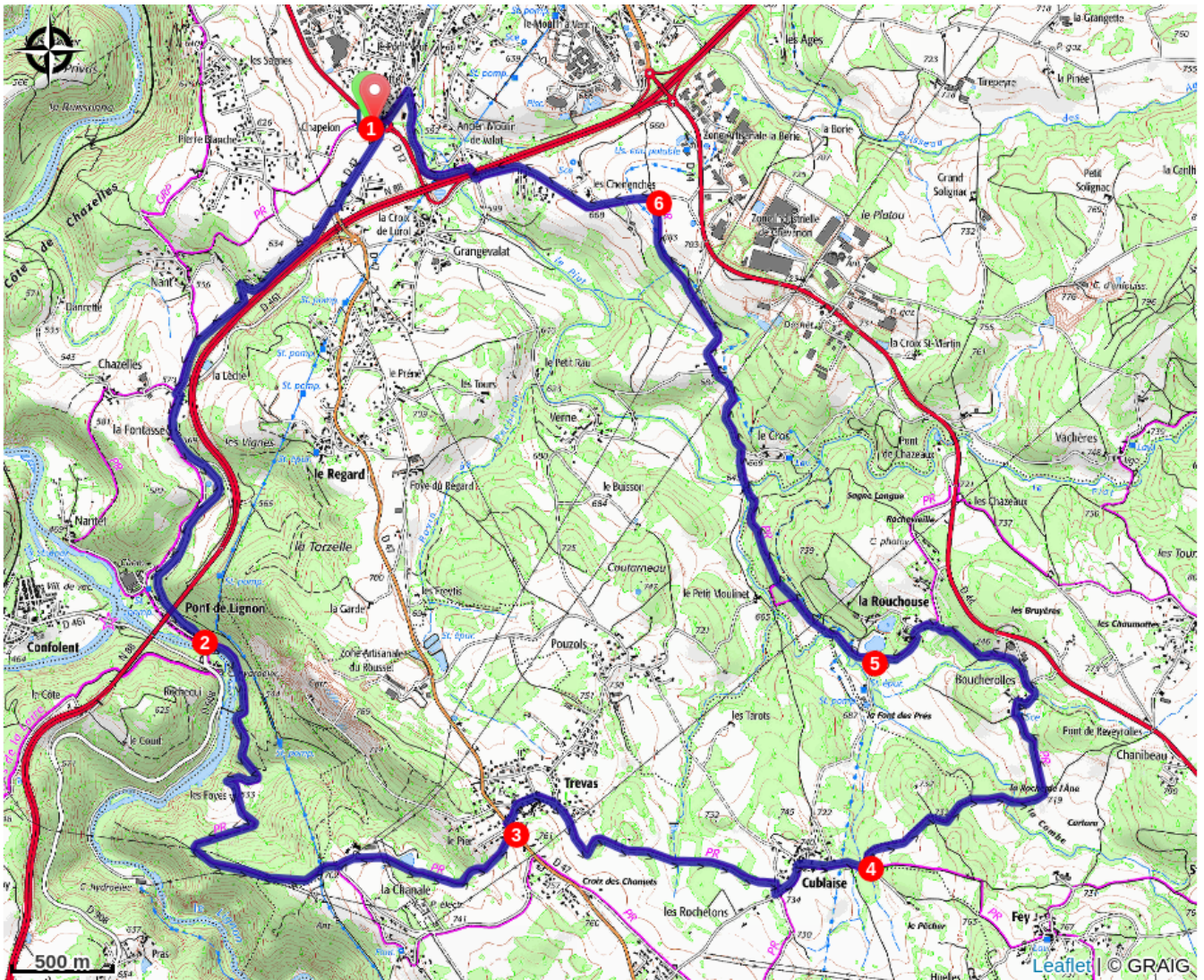
Profil altimétrique



Altitude min 475 m Altitude max 751 m

1. Suivre le chemin jusqu'à la route. Tourner à gauche puis le chemin à droite. Plus loin, longer à gauche la bordure du pré et descendre dans le bois. À Nant, arrivé sur la route, virer à gauche. Au croisement, prendre à droite jusqu'à Chazelles. Dans le village, emprunter le sentier à gauche entre deux maisons. Il monte doucement puis descend dans le bois (*vue sur la Loire*) jusqu'à Nantet. En bas, bifurquer à gauche sur la route jusqu'à Pont de Lignon (*imposante cheminée des anciennes papeteries*).
2. Traverser la route et monter à flanc de colline en dominant le Lignon. Près de la ferme des Foyes, franchir la chicane et suivre le sentier qui s'élève dans le bois. Il débouche sur une piste en rude montée par paliers (*vue sur les gorges du Lignon*). À la croisée des chemins, aller tout droit. Vers la maison, continuer à droite jusqu'à la Chanale. Atteindre la D 47 à Trevas.
3. Tourner à gauche puis, 30 m après, à droite. Suivre la route qui traverse Trevas en une ample courbe à droite, puis emprunter à droite le chemin empierré en direction de Cublaise. À l'entrée du village, prendre la route à gauche, et au centre à droite.
4. En bas, suivre à gauche le chemin en bordure du bois. Il traverse un ruisseau et s'élève jusqu'à la sortie du bois. Là, tourner à gauche jusqu'à Boucherolles. Suivre à droite le chemin goudronné. À la sortie du hameau, bifurquer sur le sentier à gauche qui longe le ruisseau. Au bout, prendre la route à gauche. À La Rouchouze, descendre à gauche.
5. Peu après, suivre le chemin à droite. Près du ruisseau, laisser le chemin à gauche et s'engager sur le sentier le long du bois. Au bout, franchir la passerelle et monter vers Le Cros. À la route prendre à gauche et passer quelques maisons. Plus loin, tourner sur le sentier à gauche.
6. À la route, descendre à gauche. En bas, passer sous la N 88 et prendre à gauche le chemin puis traverser la D 47 ; la longer jusqu'au rondpoint. Le traverser et rejoindre le parking de départ.

Sur votre chemin...



Toutes les infos pratiques

Recommandations

Difficultés !

montée assez raide entre Les Foyes et La Chanale (entre 2 et 3).

Comment venir ?

Accès routier

Monistrol-sur-Loire, à 48 km au nord-est du Puy-en-Velay par la N 88 (direction Saint-Étienne), sortie D 12.

Parking conseillé

Chomette (à proximité du rond-point situé après la sortie « D 12 » de la N 88).