
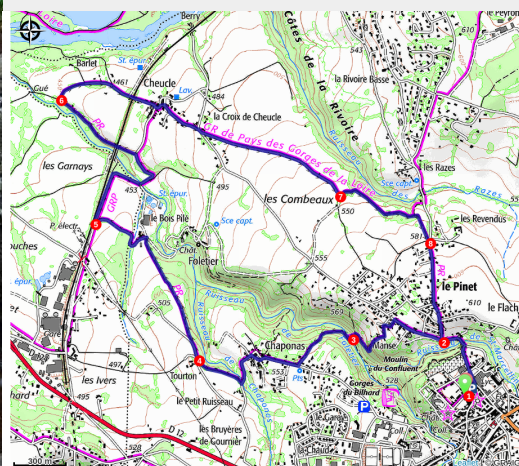


# PR105 Du château des Evêques à la Loire

Gorges de la Loire - Monistrol-sur-Loire



Gorges du Bilhard (Jean-Claude Parayre)



*Parcourir un paysage en pente douce vers la Loire après avoir franchi les gorges sauvages de Bilhard et découvrir châteaux, croix, « bachats », maison de béate... Cette balade facile offre de larges vues sur la vallée de la Loire.*

### **Le sentier des gorges de Bilhard**

Ce sentier permet de découvrir un lieu calme et pittoresque dans une nature sauvage. À l'origine de ce site, deux ruisseaux, le Saint-Marcellin et le Piat, dont le confluent donne naissance au Foletier. Ces rivières alimentaient des moulins aujourd'hui en ruine. Plus loin, la rivière a creusé son lit, créant ainsi défilés, cascades et vasques appelées aussi « marmites de géants ».

En s'élevant vers le rocher d'escalade, un gros bloc de granit en forme de menhir naturel rappelle la légende de Bilhard : un ermite a fait vœu de passer une nuit au fond des gorges. Il y est harcelé par le diable nommé Bilhard et ses diabolotins. À l'aube, un ange vient le secourir et transforme en roc la troupe démoniaque, Bilhard en tête.

### **Infos pratiques**

---

Pratique : Pédestre

---

Durée : 2 h 50

---

Longueur : 8.9 km

---

Dénivelé positif : 245 m

---

Difficulté : Facile

---

Type : Boucle

# Itinéraire

**Départ** : Monistrol-sur-Loire

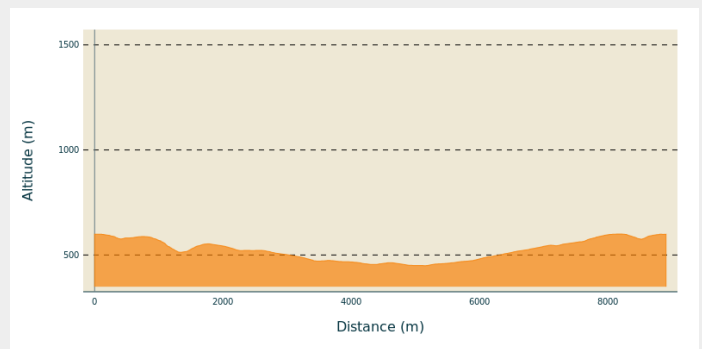
**Arrivée** : Monistrol-sur-loire

**Balisage** : — PR

**Communes** : 1. Monistrol-sur-Loire

2. Bas-en-Basset

## Profil altimétrique

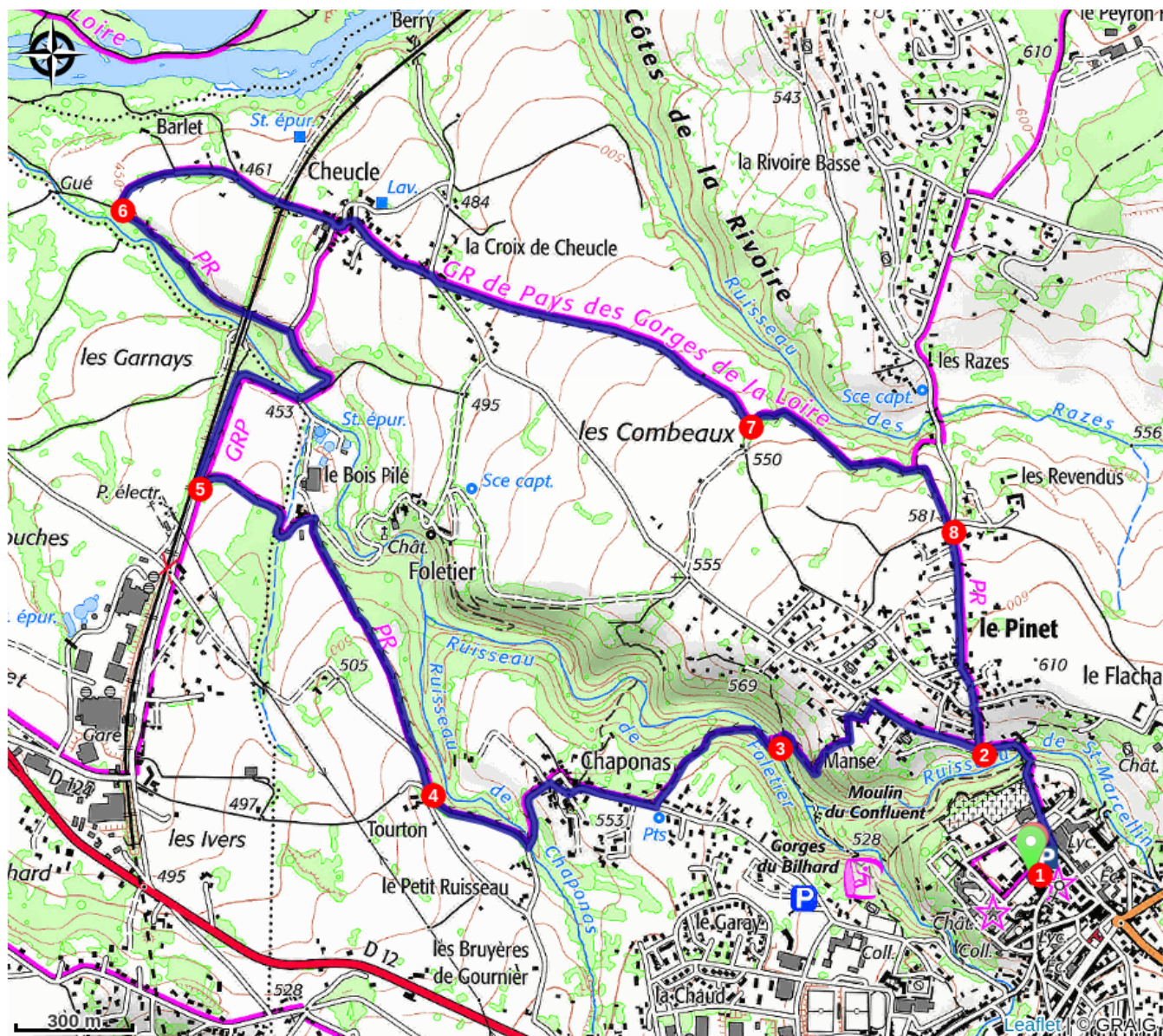


Altitude min 449 m Altitude max 600 m

1. De la croix centrale, place Néron, monter vers le château, aller à droite et au bout de la rue encore à droite. À la maison des associations, tourner à gauche.
  2. Arrivé au Pinet, tourner à gauche entre deux grands murs. Le sentier descend dans les gorges de Bilhard (*la visite dure 20 min aller-retour*).
  3. Traverser le ruisseau, monter jusqu'à la route, prendre à droite jusqu'au village de Chaponas. Tourner à droite devant la maison de la béate (*clocheton sur le toit*). Descendre jusqu'au ruisseau puis, après le pont, aller à droite jusqu'à Tourton (*croix nichée dans un mur*).
  4. Peu après, prendre à droite le chemin de terre qui s'abaisse le long du bois. Traverser la prairie (*vue sur le château de Rochebaron en face et, à droite, au milieu des arbres, sur les tours du château de Foletier*). Continuer en bordure du bois, partir à gauche pour éviter la ferme et rejoindre un large chemin.
  5. À la route, tourner à droite. Plus loin, traverser le ruisseau de Foletier. La route s'élève. Dans une courbe à droite, prendre le sentier à gauche, passer sous la voie ferrée. Tout droit, accès à la Loire par le sentier de pêcheurs en bordure du Foletier (*30 min aller-retour*).
  6. Tourner à droite en direction du village de Cheucle. Après avoir franchi la voie ferrée, traverser le village. Rejoindre la croix de Cheucle par la voie goudronnée montante. À la croix, prendre à droite, puis à gauche le chemin caillouteux.
  7. Après une ancienne maison de vignes, le chemin se sépare en deux. Prendre à gauche celui qui descend puis remonte en devenant plus étroit. Laisser le sentier sur la gauche et rejoindre la route.
  8. Par la route à droite, traverser Le Pinet. Alors que la route tourne à droite, prendre tout droit le chemin qui rejoint une petite place, la cour du Calvaire (« *bachat* » et *croix de pierre*). Descendre droit devant entre les maisons.
- 2 En bas, tourner à gauche, passer le pont puis monter à droite vers la place Néron.



# Sur votre chemin...



# Toutes les infos pratiques

## Comment venir ?

### Accès routier

Monistrol-sur-Loire, à 48 km au nord-est du Puy-en-Velay par la N 88 (direction Saint-Étienne), sortie D 44.

### Parking conseillé

Place Néron (non loin du château)