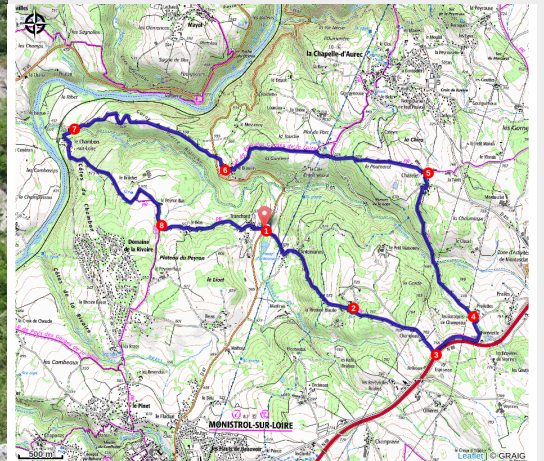


PR342 Le Chambon-sur-Loire

Gorges de la Loire - Monistrol-sur-Loire



La Loire au Chambon-sur-Loire (Jérémy Mazet)



Ce circuit vous fera découvrir une flore diversifiée, d'inoubliables points de vue sur les monts du Forez, le pays des succs, le fleuve Loire... ainsi que des hameaux chargés d'histoire et l'habitat rural.

Infos pratiques

Pratique : Randonnées

Durée : 4 h

Longueur : 14.4 km

Dénivelé positif : 435 m

Difficulté : Intermédiaire

Type : Boucle

Itinéraire

Départ : Tranchard

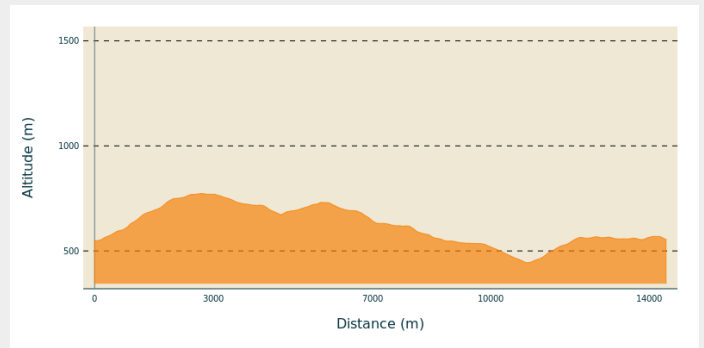
Arrivée : Tranchard

Balisage : — PR

Communes : 1. Monistrol-sur-Loire

2. Chapelle-d'Aurec

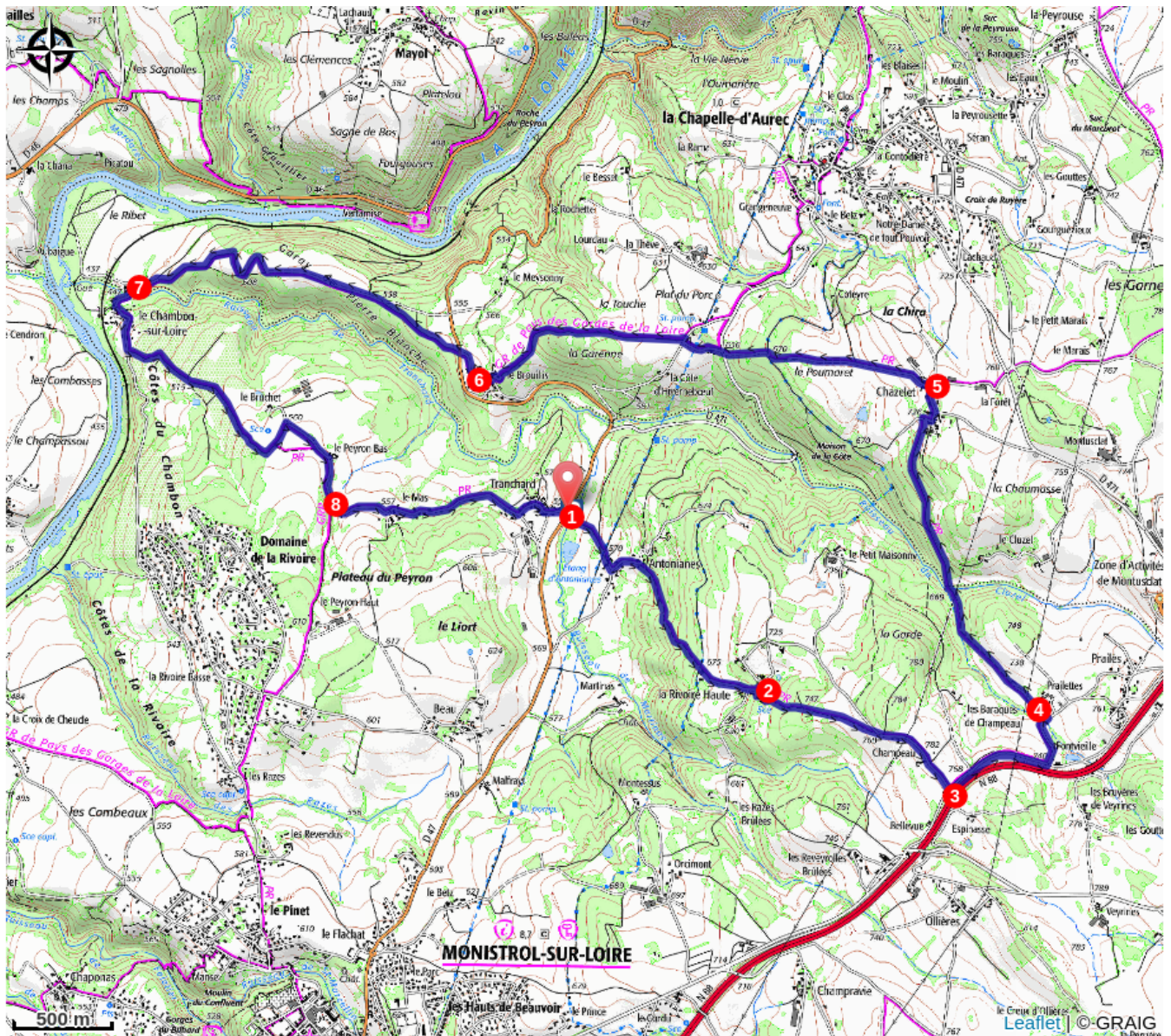
Profil altimétrique



Altitude min 444 m Altitude max 773 m

1. Du parking de l'étang Roger Janisset, emprunter la D 47 à droite jusqu'au départ du PR. Virer à droite, suivre le chemin qui enjambe la rivière et remonter vers Antonianes. À l'entrée du village, prendre la route à gauche. Avant les dernières maisons, s'engager sur le chemin herbeux à droite qui s'élève dans la forêt.
2. Au hameau de La Rivoire-Haute, suivre le chemin à droite. Par deux lacets, atteindre l'orée du bois. Après la clairière, arriver à Champeau par la route.
3. Au stop, virer à gauche, longer la N 88, laisser un chemin à gauche. Vers une maison, prendre la route à gauche, puis près du ruisseau, aller encore à gauche à l'entrée de Prailettes.
4. Partir à gauche au pied du hameau et suivre le chemin qui longe le vallon. Après le bois, franchir le confluent des ruisseaux, puis gravir à droite le large chemin rocaillieux qui se poursuit en pente douce et mène à Chazelet. à l'entrée, monter à droite, puis tourner à gauche et tout droit.
5. En face de la stabulation, tourner à gauche, suivre le large chemin de terre en direction de la forêt et traverser la D 471 (GR® de Pays des Gorges de la Loire). Plus loin, contourner la croix au bord de la petite route pour descendre par le chemin jusqu'au Broulis.
6. Dans le village, rester à droite. Traverser la D 47 en direction d'un plateau boisé avant de descendre vers la Loire au Chambon.
7. Passer entre la tour et le gîte, traverser le village en tournant à gauche puis à droite. 50 m après la dernière maison, prendre à gauche et emprunter le chemin caillouteux jusqu'à la ferme du Bruchet. Continuer jusqu'à la route et aller à droite.
8. Traverser le hameau du Mas et, à l'entrée de Tranchard, prendre à gauche. Revenir au point de départ par la D 47 à droite.

Sur votre chemin...



Toutes les infos pratiques

Recommandations

Difficultés !

Chemin pentu et caillouteux entre 4 et 5.

Comment venir ?

Accès routier

Tranchard (commune de Monistrol-sur-Loire), à 51 km au nord-est du Puy-en-Velay par les N 88 (direction SaintÉtienne, sortie D 44) et D 47.

Parking conseillé

Etang Roger Janisset (par la D 47).