PR300 Le circuit de l'Hermet-Haut

Gorges de la Loire - Pont-Salomon

Eglise de Pont Salomon (CC Loire Semène)

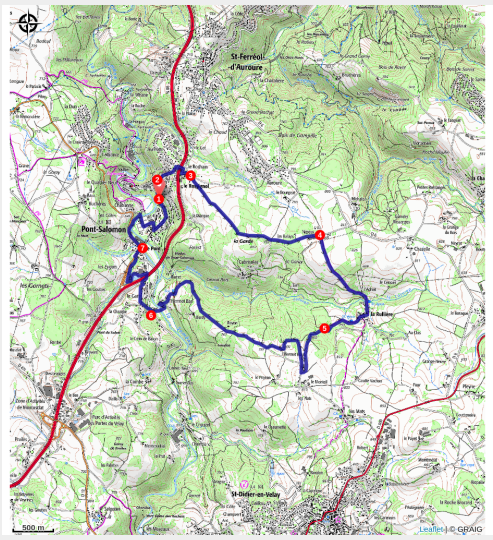

Partez à la découverte des multiples facettes qui caractérisent Pont-Salomon et ses alentours. Après avoir quitté le village et vous être extraits de la vallée, vous bénéficierez d'un beau point de vue sur les sucs et les plateaux environnants.

Le village de Pont-Salomon

A l'origine, Pont-Salomon n'était qu'un paisible hameau en bord de Semène où des fermes côtoyaient de petites papeteries. L'arrivée des usines de faulx et faucilles à partir de 1842, accompagnées de centaines d'ouvriers, en a fait un centre industriel renommé. Le site dépasse rapidement le millier d'habitants et les dirigeants d'usines veulent affirmer Pont-Salomon, qui n'est alors qu'un village dynamique écartelé entre trois communes :

Infos pratiques

- Pratique : Randonnées
- Durée : 3 h 15
- Longueur : 11.7 km
- Dénivelé positif : 368 m
- Difficulté : Facile
- Type : Boucle
- Thèmes : Architecture

Aurec-sur-Loire, Saint-Férréol-d'Auroure et Saint-Didier-en-Velay. Le Préfet accorde la création de la commune le 12 juillet 1865, après que les ouvriers et dirigeants aient construit la mairie de toute pièce. Il en est de même pour la paroisse, fondée en 1872 suite à l'édification de l'église et du presbytère.

Itinéraire

Départ : Pont-Salomon
Arrivée : Pont-Salomon
Balisage : PR
Communes : 1. Pont-Salomon
2. Saint-Ferréol-d'Auroure
3. Saint-Didier-en-Velay

Profil altimétrique

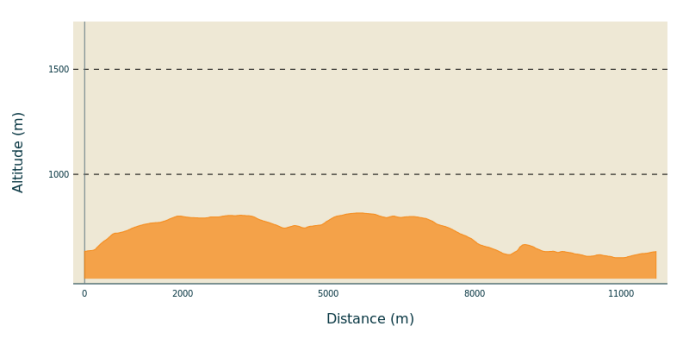

Altitude min 603 m Altitude max 816 m

1. Suivre la rue de la Gare puis, à l'intersection se diriger à droite pour franchir la voie ferrée. Aller tout droit. Ignorer la rue du Cimetière.
2. Grimper à droite par un escalier en pierre. Longer le cimetière en continuant de monter. Poursuivre tout droit par un sentier. A l'embranchement, tourner à droite. Emprunter le pont pour traverser la RN 88. Bifurquer à droite et entrer dans **Le Rochain**. Obliquer à gauche et un peu plus loin, négliger une rue à droite.
3. A la fourche, continuer à main droite sur le goudron. Suivre ensuite le chemin. Au croisement, aller tout droit et poursuivre jusqu'à **Nizieux**.
4. Tourner à droite et suivre ce chemin tout droit jusqu'à **La Rullière**. A l'entrée du village, obliquer à droite. Ignorer une rue à gauche puis, à l'intersection, se diriger à gauche. Suivre ensuite le chemin jusqu'en forêt.
5. Au carrefour, grimper à gauche puis poursuivre la montée tout droit. En sortie de forêt, suivre le chemin tout droit jusqu'à la route. L'emprunter à droite puis, la suivre à main gauche. Tourner à droite puis, après la bâtisse en pierre, bifurquer à gauche. Rejoindre une large voie et l'emprunter à droite. La suivre tout droit en descendant. Franchir l'ancienne voie ferrée et traverser **L'Hermet Bas.** Passer le pont sur la Semène.
6. Virer à gauche sur la route puis, après 50m, grimper à droite en forêt. Obliquer à droite dans le lotissement. A l'intersection, se diriger à gauche. Aller ensuite à droite et passer sous la RN 88. Juste après le pont, se diriger à gauche sur un chemin. Le suivre et déboucher sur une route. La suivre jusqu'à un carrefour. Tourner alors à droite.
7. Bifurquer à gauche sur la D 45 Route d'Aurec. A la sortie de Pont Salomon, s'engager à droite et surplomber la Semène. La franchir par la passerelle. Juste après, aller à gauche et longer les terrains de sport. Prendre la route à droite

puis au carrefour avec la rue principale, obliquer à gauche pour rejoindre le départ.

Sur votre chemin…

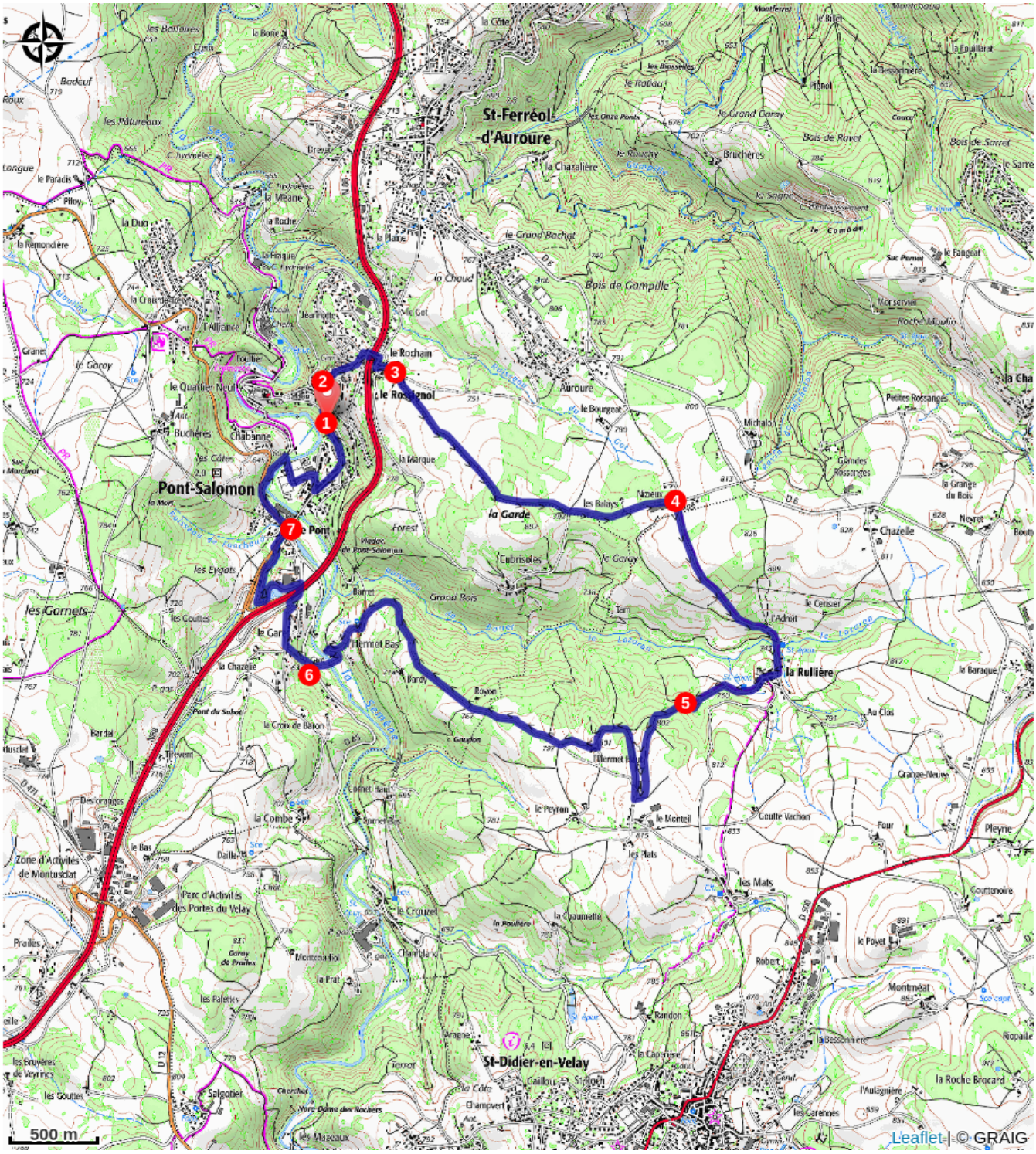

Toutes les infos pratiques

Comment venir ?

Accès routier

Départ de Pont-Salomon, rue de la gare.

Parking conseillé

Près de l’ancienne gare