


PR193 Le circuit de Pieyres

Gorges de la Loire - Saint-Pal-de-Chalencou



Le Chandieu (Jean-Claude Parayre)



Entre terres cultivées et pâturages, ce circuit longe la petite rivière du Chandieu qui prend sa source dans la commune voisine d'Apinac. Vous pourrez écouter les oiseaux et profiter du cadre bucolique.

Le ruisseau de Chandieu

Connu dès 1419 sous le nom de « rivus de Chandeo », puis sous ceux de « rif de Chandeo » (1540) et de « Chandyou » (1696), le ruisseau de Chandieu prend sa source dans la commune d'Apinac (Loire) ; il arrose les villages de l'Étang, le Breyre, Brandy-Bas, le Moulin du Sap, Laprat, avant de grossir les eaux de l'Ance. Jusqu'à la fin du xixe siècle, un étang existait sur le cours de Chandieu, d'où le nom du village actuel de L'Étang. Des vestiges de moulins se découvrent en remontant son cours.

L'association des Amis de Saint-Pal a aménagé le circuit de découverte du « chier Marty », qui permet d'observer les milieux humides associés au ruisseau de Chandieu. Des panneaux explicatifs sur la faune, une passerelle, des

Infos pratiques

Pratique : Pédestre

Durée : 3 h

Longueur : 9.5 km

Dénivelé positif : 172 m

Difficulté : Facile

Type : Boucle

Thèmes : Architecture

Itinéraire

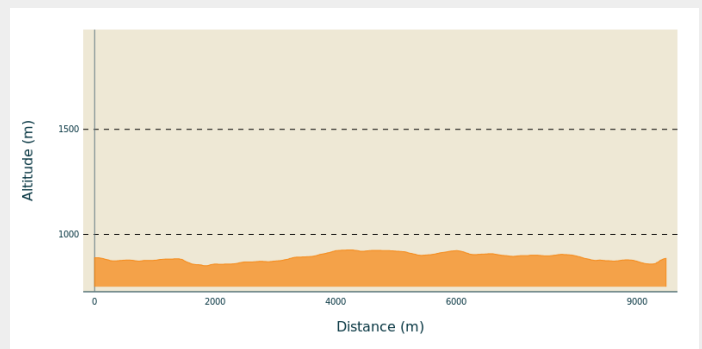
Départ : Saint-Pal-de-Chalencon

Arrivée : Saint-Pal-de-Chalencon

Balisage : — PR

Communes : 1. Saint-Pal-de-Chalencon

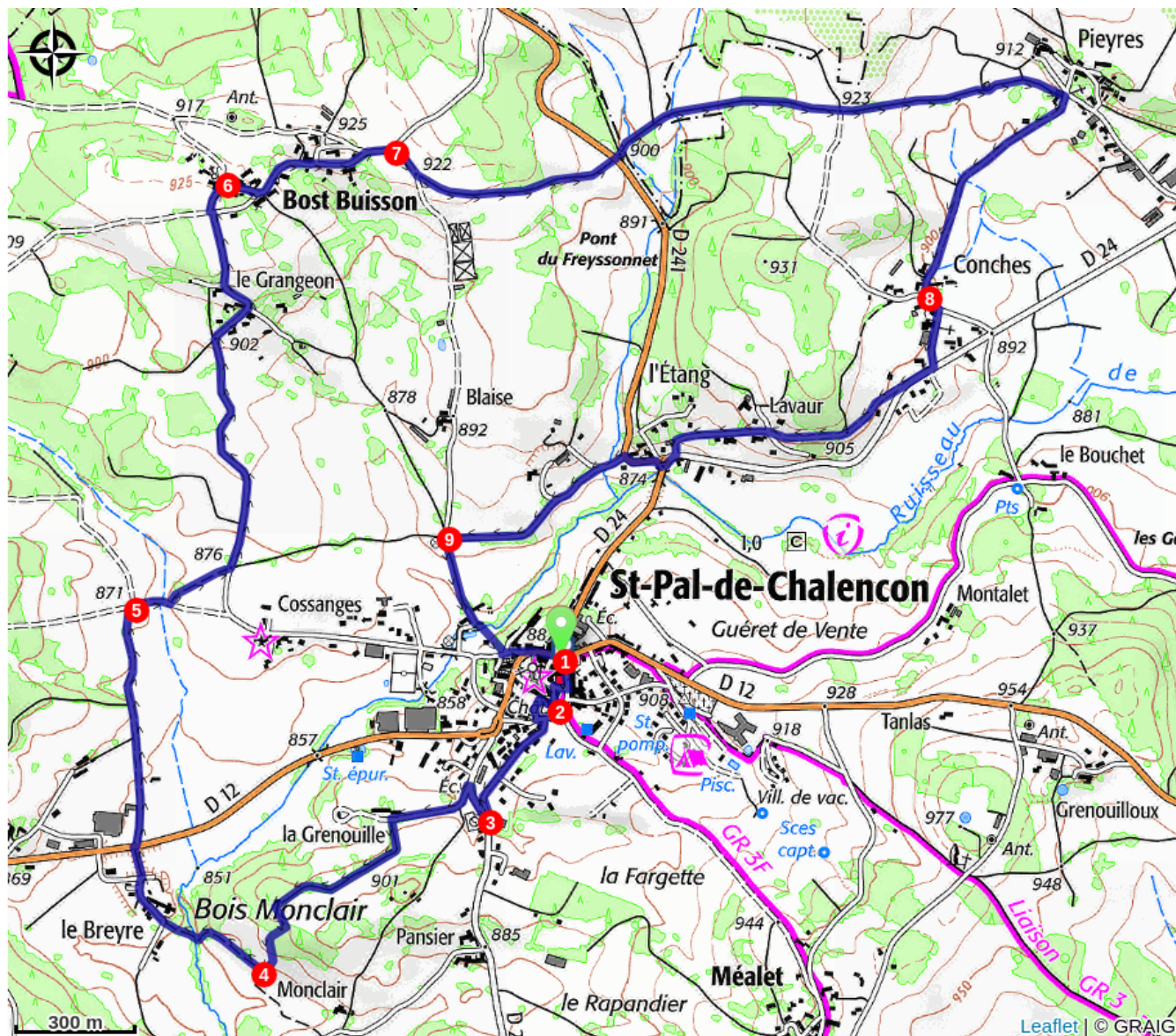
Profil altimétrique



Altitude min 851 m Altitude max 926 m

1. Suivre la rue Pierre-Savel et, place Neuve, à droite la rue Pierre- Verrier. Place Bertrand-de-Chalencon, tourner à gauche rue des Petites-Écuries ; aller à gauche puis à droite passage du Château. Virer à droite rue Pierre-Verrier.
2. Tourner à droite rue du Palais. Au bout de celle-ci, partir à gauche puis à droite vers l'école.
3. Au carrefour, emprunter la D 29 à droite sur 90 m et virer sur la route à gauche. Rester à droite sur la route. À la ferme, monter par le chemin à gauche. Il vire à droite. Longer tout droit le bois, tourner à gauche et, à droite, traverser le bois.
4. Au T, prendre le chemin à droite, franchir la passerelle et traverser La Breyre par la route à droite. Dans le virage, emprunter tout droit le chemin. Couper la D 12 et poursuivre.
5. Au carrefour, prendre le chemin à droite sur 90 m, puis le sentier à gauche et la route à gauche. Traverser tout droit Le Grangeon par la route. Entrer dans Bost-Buisson par la route en face.
6. Au centre, suivre la rue à droite, la rue à gauche et ignorer deux voies à gauche. Sortir du hameau et continuer par la route sur 65 m.
7. S'engager à droite sur la piste. À la fourche, aller à gauche. Couper la D 241 et continuer jusqu'à Pieyres. À l'entrée, emprunter la piste à droite.
8. À Conches, prendre la rue à gauche sur 50 m puis la rue à droite (*croix*). Suivre la D 24 à droite sur 90 m puis la voie à droite. Dans Lavaur, continuer tout droit. Au rond-point, poursuivre à droite par la D 241 vers Usson-en-Forez sur 80 m, puis par la route à gauche vers Blaise. Rester à gauche.
9. Dans le virage, s'engager à gauche sur le chemin. Aux maisons, franchir tout droit la passerelle et monter le sentier herbeux. Couper la route. Dans la ruelle en face, gravir à gauche la montée de la Forge. Traverser la rue de l'Argentière vers la droite et grimper la rue des Petites-Écuries. À gauche, regagner la place Neuve.

Sur votre chemin...



Toutes les infos pratiques

Comment venir ?

Accès routier

Saint-Pal-de-Chalencon, à 20 km au nord-ouest de Bas-en-Basset par la D12.

Parking conseillé

Place de la Terrasse