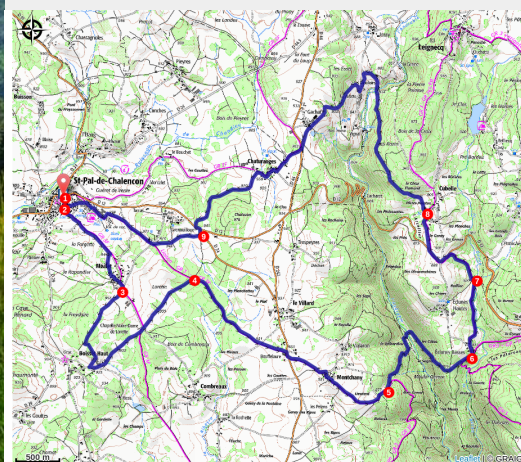


PR196 Les gorges de l'Andrable

Gorges de la Loire - Saint-Pal-de-Chalencon



(Jean Claude Parayre)



Après une agréable visite du village médiéval de Saint-Pal-de-Chalencon, allez à la rencontre de la vallée de l'Andrable et laissez-vous bercer par le clapotis de l'eau. En chemin, vous découvrirez la chapelle Notre-Dame-de-Lorette qui renferme une oeuvre de grande valeur.

L'Andrable, frontière naturelle

Rivière traversant le Puy-de-Dôme, la Loire et la Haute-Loire, l'Andrable prend sa source dans le Forez et se jette dans l'Ance, en Haute-Loire. Elle servait de frontière entre trois tribus gauloises : les Ségusiaves (Forez), les Arvernes (Auvergne) et les Vellaves (Velay).

Rivière de première catégorie, l'Andrable est assez poissonneuse ; elle est peuplée essentiellement de salmonidés (truites, ombres). Sa navigabilité n'est possible qu'à la suite de grosses pluies. Son débit est assez faible, notamment en été.

Infos pratiques

Pratique : Pédestre

Durée : 6 h

Longueur : 19.0 km

Dénivelé positif : 531 m

Difficulté : Difficile

Type : Boucle

Itinéraire

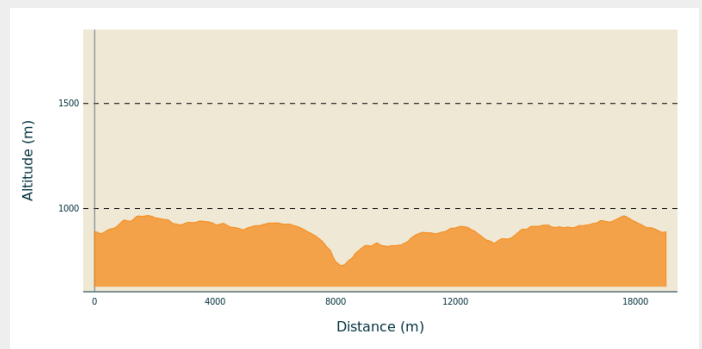
Départ : Saint-Pal-de-Chalencon

Arrivée : Saint-Pal-de-Chalencon

Balisage : — PR

Communes : 1. Saint-Pal-de-Chalencon

Profil altimétrique

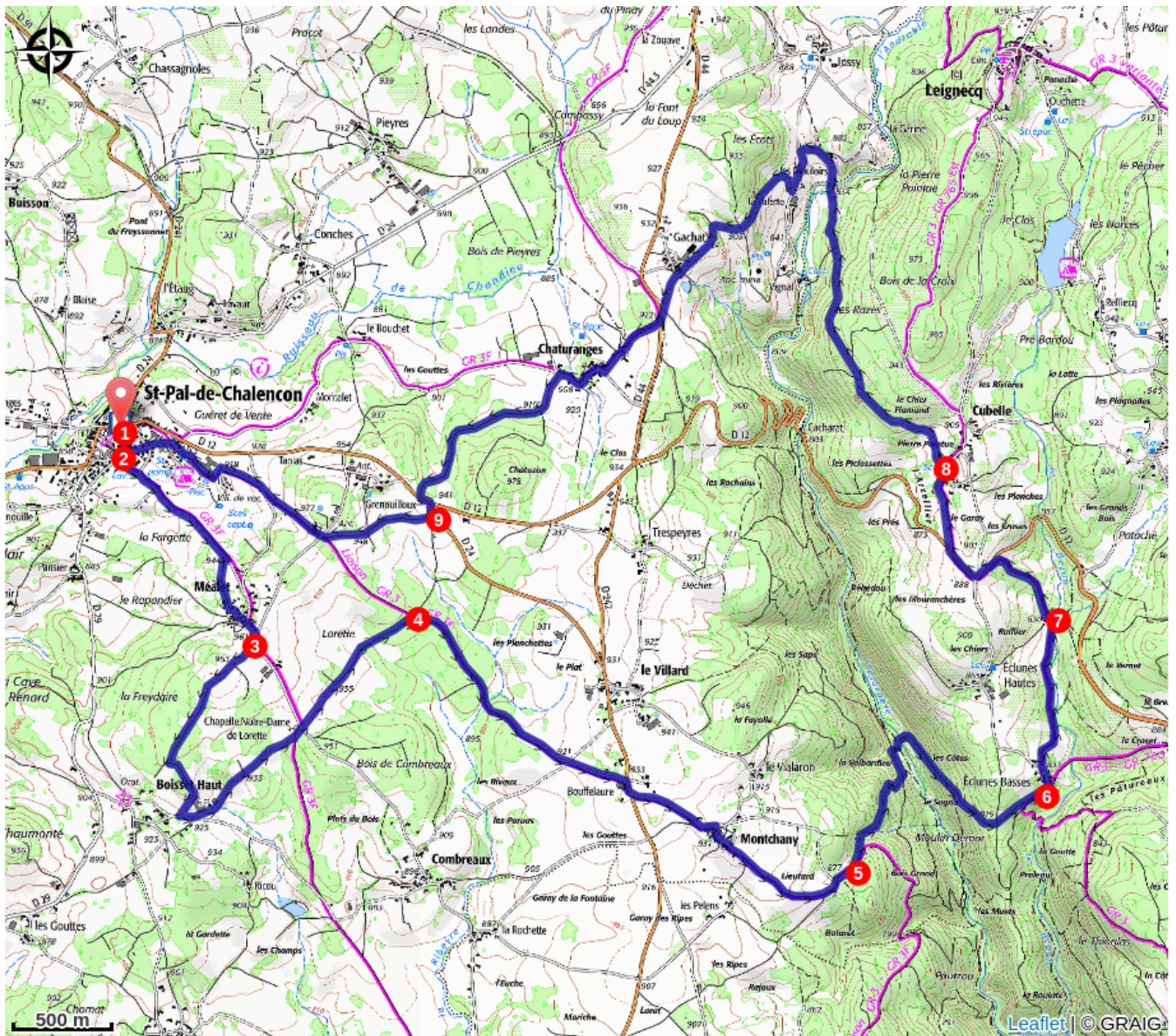


Altitude min 728 m Altitude max 967 m

1. Descendre par la rue Pierre-Savel.
2. Ignorer la rue à gauche et tourner à la seconde, chemin de la Pouilhat. Bifurquer à droite sur le sentier herbeux. Dans Méalet, suivre la route à gauche, grimper tout droit par le sentier et continuer par la route sur 130 m.
3. S'engager sur le chemin à droite. Il tourne à gauche et rejoint Boisset-Haut. Emprunter la route à gauche sur 50 m. Se diriger à gauche et atteindre la chapelle Notre-Dame-de-Lorette. Traverser la route et continuer en face.
4. Descendre à droite à travers la forêt. Au carrefour, aller tout droit. Prendre la D 24 à droite sur 50 m puis la route à gauche vers Montchany. Après la croix, tourner à droite. À la seconde croix, poursuivre tout droit et garder le chemin principal. En lisière du bois, descendre à droite.
5. Descendre à gauche dans le bois. Poursuivre à gauche et aller à droite pour franchir l'Andrable. Remonter et, à l'orée du bois, aller tout droit vers le hameau.
6. Le traverser à gauche et quitter la route pour le chemin à droite. Aller tout droit sur le chemin longeant le ruisseau.
7. Tourner à gauche et de suite à droite. Emprunter la D 12 à gauche sur 250 m. Prendre le chemin à droite. À l'entrée de Cubelle, rester à gauche.
8. Entrer dans la forêt, à gauche. Descendre tout droit dans les bois et traverser l'Andrable. Emprunter la route à gauche sur 200 m. Grimper à droite et poursuivre tout droit. Traverser Gachat. Couper la D 44 et continuer en face. Tourner à droite dans Chanturanges et poursuivre à droite. Près d'une ferme, se diriger à gauche. Prendre la D 12 à gauche puis la D 24 à droite sur 70 m.
9. Bifurquer à droite sur le chemin. Plus haut, couper la route et descendre. Traverser une seconde route. Contourner le bâtiment par la gauche. Longer le cimetière puis descendre à gauche et aller tout droit.

2 À droite, rejoindre le départ.

Sur votre chemin...



Toutes les infos pratiques

Comment venir ?

Accès routier

Saint-Pal-de-Chalencon, à 20 km au nord-ouest de Bas-en-Basset par la D 12.

Parking conseillé

Place de la Terrasse (carrefour des D 24 et D 12).