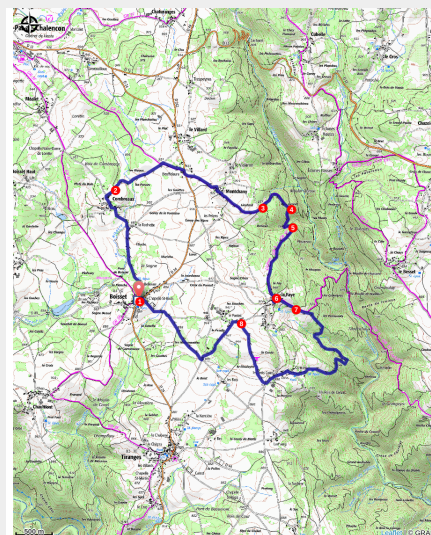


PR442 Saint-Roch

Gorges de la Loire - Boisset



Chapelle Saint-Roch (Jean-Claude Parayre)



En traversant différents hameaux, partez à la découverte d'un patrimoine riche : four à pain, maison de Béate, croix et chapelle (Saint-Roch). Vous aurez également une vue dégagée sur les plateaux et monts environnants.

La chapelle Saint-Roch

La dévotion à la chapelle de Saint-Roch était très forte à Boisset. On dit que saint Roch, qui vécut au XIV^e siècle, donna ses biens aux pauvres et partit à Rome. Durant son pèlerinage, il s'arrêta dans plusieurs villes atteintes par la peste pour panser les plaies des malades. Il finit par contracter la peste et s'isola dans une forêt, où un chien venait le nourrir. Il fut secouru mais mourut plus tard dans un cachot.

Saint Roch étant réputé pour préserver les hommes de la peste, les villageois de Boisset construisirent une chapelle dédiée à ce saint protecteur à la suite d'une épidémie de peste survenue vers 1640. Elle fut reconstruite suite à la variole qui toucha le pays en 1892. Selon la légende les épidémies cessèrent après les

Infos pratiques

Pratique : Pédestre

Durée : 4 h

Longueur : 13.1 km

Dénivelé positif : 441 m

Difficulté : Intermédiaire

Type : Boucle

Itinéraire

Départ : Boisset

Arrivée : Boisset

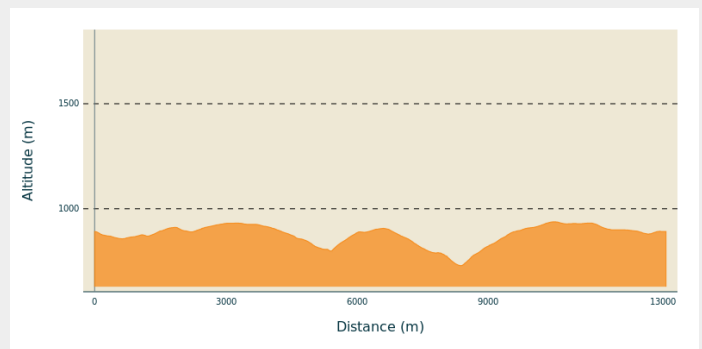
Balisage : — PR

Communes : 1. Boisset

2. Saint-Pal-de-Chalencon

3. Tiranges

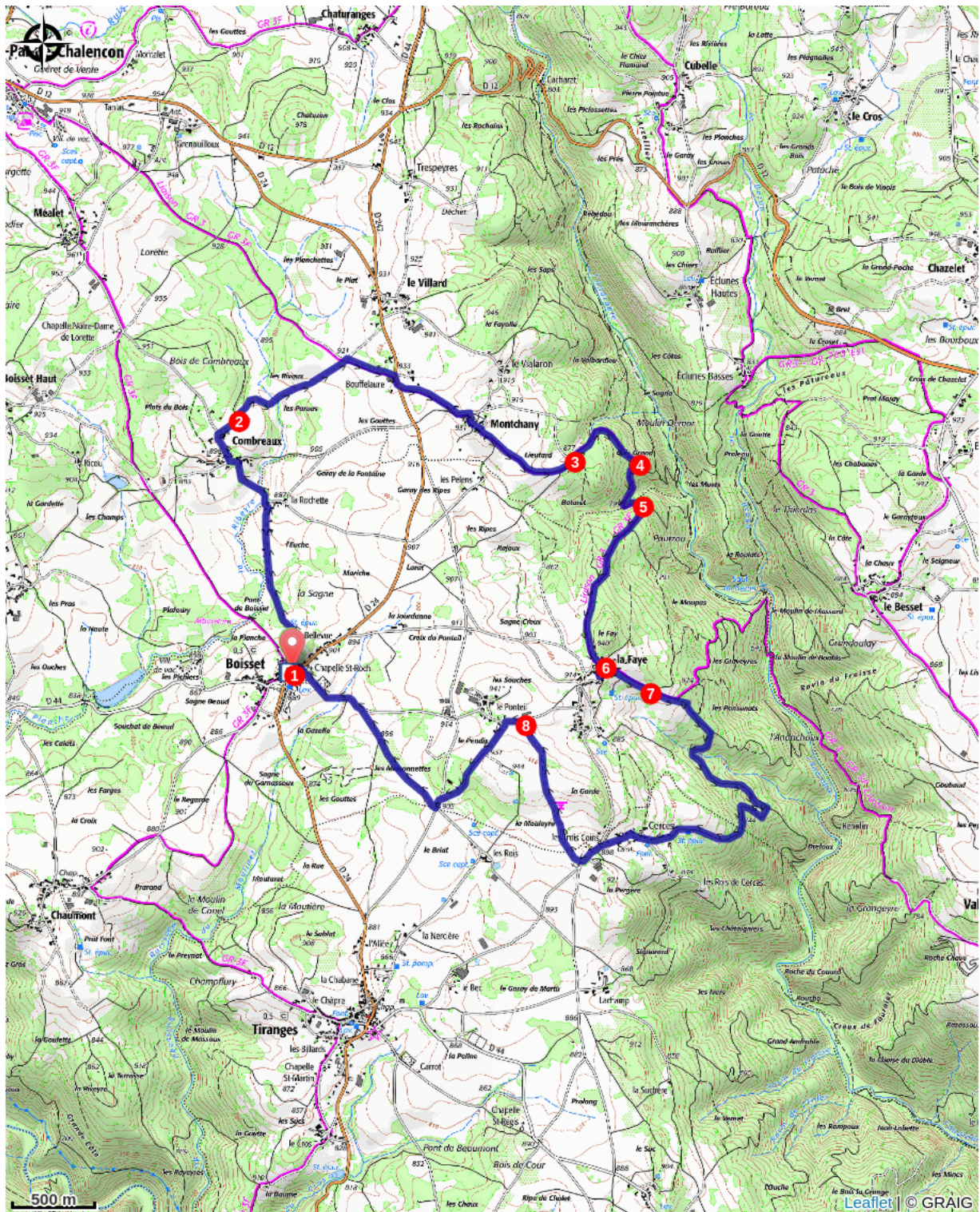
Profil altimétrique



Altitude min 729 m Altitude max 938 m

1. Passer entre l'église et la mairie. Continuer par la route à droite (nord) en direction de La Rochette. Au hameau, bifurquer sur la route à gauche. À Combreaux, se diriger à gauche puis à droite, toujours sur la route. Tourner à droite sur le chemin.
2. À la fourche, rester à droite. Au croisement, obliquer à droite. Emprunter la D 24 à droite sur 50 m puis bifurquer à gauche vers Montchany. Après la croix, tourner à droite. À la seconde croix, poursuivre tout droit et garder le chemin principal.
3. Au croisement de chemins, prendre le large chemin à droite. Ignorer le sentier qui descend à gauche. Négliger le chemin à droite.
4. Quitter le chemin principal et tourner à droite. Rester à main droite. Ignorer le chemin virant à gauche. À la fourche suivante, descendre à gauche. Enjamber le ruisseau puis grimper à droite.
5. Gravier le chemin plus large à droite. Négliger le sentier à gauche et monter. Marcher en lisière.
6. À l'entrée de la Faye, ignorer un chemin à gauche. Rester à gauche et peu après, virer à gauche. À deux fourches successives, rester à main droite.
7. À l'entrée du bois, aller à droite. Ignorer le chemin à gauche. À la bifurcation, obliquer à droite et remonter dans le bois. Dans un lacet, ignorer le sentier à droite. Dans Cerces, aller à droite sur la route et traverser le hameau. À sa sortie, à la ferme, bifurquer à droite.
8. Prendre la route à gauche et, à l'entrée du hameau, le chemin à gauche. Traverser le bois, emprunter la route à gauche sur 50 m, puis le chemin à droite. Suivre la route à gauche puis, à la chapelle Saint-Roch, la D 24 à gauche et retrouver l'église de Boisset.

Sur votre chemin...



Toutes les infos pratiques

Comment venir ?

Accès routier

Boisset, à 20 km à l'ouest de Bas-en-Basset par les D 12 et D 24.

Parking conseillé

Place de l'église.