PR315 Les villages templiers

Velay - Saint-Jean-Lachalm

Eolienne à Saint-Jean-Lachalm (J. Mazet)

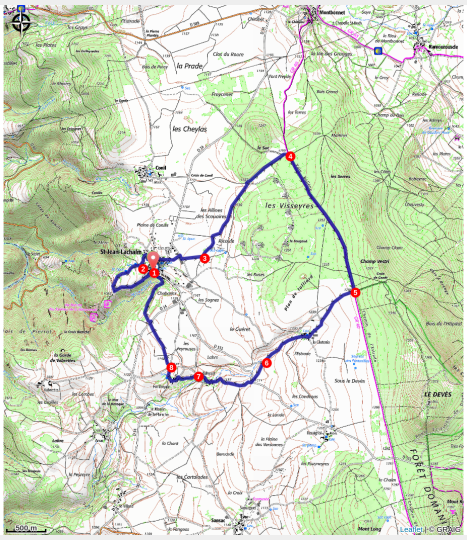

L'empreinte des templiers, dont la commanderie rayonnait sur le plateau, marque ce sentier aux multiples facettes à la frontière entre la modernité, la nature et le passé rural : éoliennes, falaises vertigineuses de granite, via romaine et clocher polychrome de Saint-Jean-Lachalm.

L'aigle mangeur de serpents

Avec ses 1,80 m d'envergure, le Circaète Jean Leblanc est le plus grand rapace d'Auvergne. Il se nourrit principalement de reptiles avec une nette préférence pour les couleuvres de toutes espèces. Migrateur, il passe l'hiver dans les savanes africaines avant d'arriver en France courant mars. Il s'identifie à son envergure, son vol stationnaire caractéristique en Saint-Esprit et

Infos pratiques

- Pratique : Randonnées
- Durée : 3 h 15
- Longueur : 11.2 km
- Dénivelé positif : 255 m
- Difficulté : Facile
- Type : Boucle
- Thèmes : Géologie, Point de vue

son plumage inférieur blanc tacheté de brun. Il installe son nid sur une grosse branche de pin sylvestre, dans lequel il élève un jeune par an. L'environnement du Haut-Allier semble très bien lui convenir car on y enregistre une des plus fortes densités de population de France.

Itinéraire

Départ : Saint-Jean-Lachalm
Arrivée : Saint-Jean-Lachalm
Balisage : PR
Communes : 1. Saint-Jean-Lachalm
2. Bains

Profil altimétrique

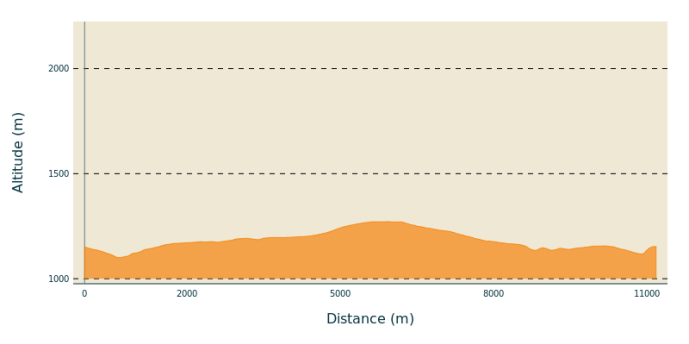

Altitude min 1100 m Altitude max 1272 m

1. Depuis le parvis de l'église de Saint-Jean-Lachalm, prendre la petite rue avec la direction « Via Ferrata ». Descendre jusqu'à l'aire de stationnement, au départ des voies. Après le panneau, obliquer à droite. Le sentier remonte vers le village. À la fourche, aller à gauche et parvenir sur une route.
2. Aller à gauche puis obliquer à droite à la première rue. Prendre ensuite à main gauche puis à droite pour atteindre la rue principale à l'entrée du bourg. Traverser pour continuer sur le chemin en face. Il rejoint un autre chemin, poursuivre à droite puis virer à gauche à l'embranchement. Aboutir dans une croisée de chemins.
3. Suivre le chemin à gauche, plus loin il oblique à droite et se poursuit entre les terres agricoles. Passer sous une ligne électrique puis prendre le second chemin à droite en lisière du bois de pins. Atteindre le GR® 40.
4. Prendre le GR® 40 à droite. Il s'enfonce dans les bois en droite ligne. Ignorer les chemins secondaires jusqu'à sortir de la forêt.
5. Quitter le GR® 40 pour le chemin à droite. Descendre jusqu'au hameau de la Glutonie. À l'entrée, prendre la route à gauche et, au coeur du hameau, suivre la route à gauche. Suivre cette dernière sur 600 m pour retrouver un chemin sur la gauche.
6. Quitter le goudron pour le chemin de terre.Couper une route puis arriver dans un embranchement. Tourner à droite et parvenir à Belvezet. Au communal, aller à droite sur 50 m.
7. Avant la sortie du village, s'engager dans le sentier à gauche de la route. Le sentier étroit arrive aux maisons de Frontfreide. Suivre la rue à gauche. À l'embranchement, aller à droite et arriver sur une route.

Sur votre chemin…

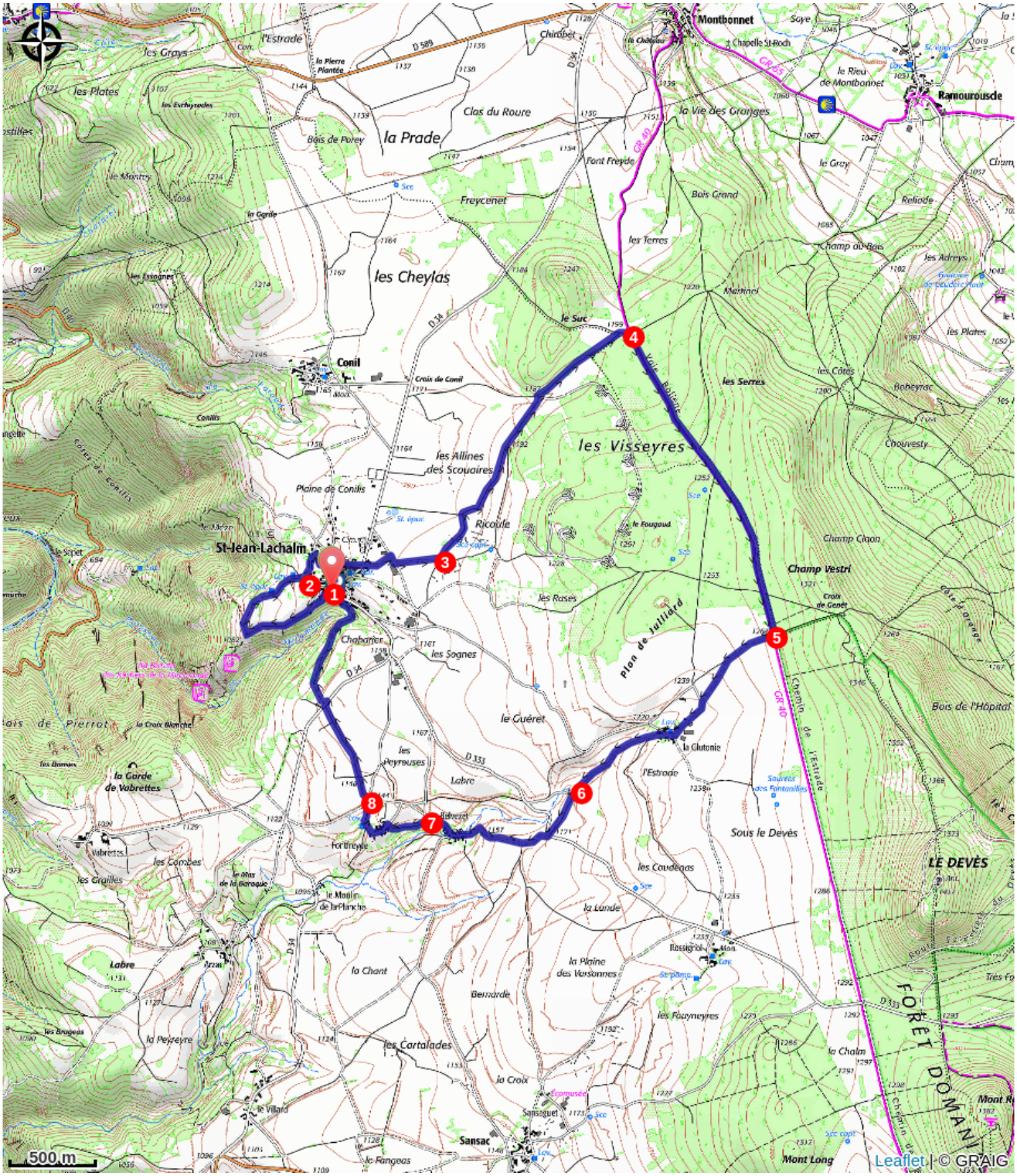

Toutes les infos pratiques

Comment venir ?

Accès routier

Saint-Jean-Lachalm, à 19 km au sud-ouest du Puy-en-Velay.

Parking conseillé

Place de l'église