PR392 Le Nouveau Monde

Saint-Haon

(J. Mazet)

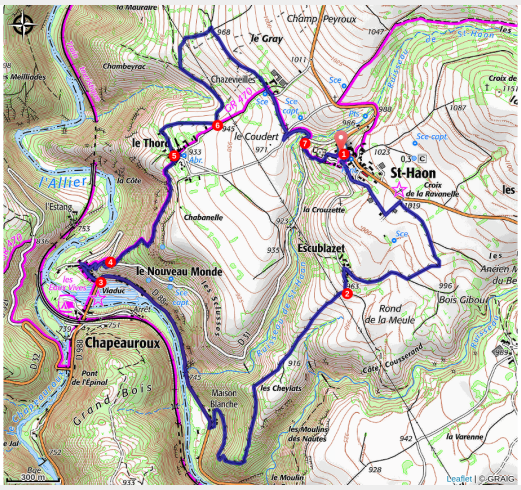

Au départ de Saint-Haon, cette balade vous entraîne au cœur des gorges de l'Allier, à la découverte de la citadelle du Thord et du hameau de Nouveau-Monde. La ligne mythique du Cévenols sera souvent présente et vous dévoilera quelques-uns de ces ouvrages d'arts : viaduc, mur de soutènements et autres arches en prismes volcaniques.

Infos pratiques

- Pratique : Randonnées
- Durée : 3 h
- Longueur : 9.4 km
- Dénivelé positif : 335 m
- Difficulté : Facile
- Type : Boucle

Les sentinelles de l'Allier

Le long de l'Allier et plus particulièrement dans la partie sud des gorges, se trouvent de nombreux châteaux féodaux perchés sur des éperons rocheux : Rochegude sur le chemin de Saint-Jacques-de-Compostelle, à Vabres au-dessus du village, à Rochefort en surplomb d'un méandre de l'Allier, ou au Thor au-dessus de la

ligne de chemin de fer. Leur emplacement n’est pas anodin : ils assuraient le contrôle de la vallée, surveillant les points de passage. Très difficile à assiéger, ces édifices ont été détruits par les aléas du temps. Vendus comme Bien Nationaux à la Révolution française, ils ont aussi servis de carrière de pierres.

Itinéraire

Départ : Saint-Haon
Arrivée : Saint-Haon
Balisage : PR
Communes : 1. Saint-Haon

Profil altimétrique

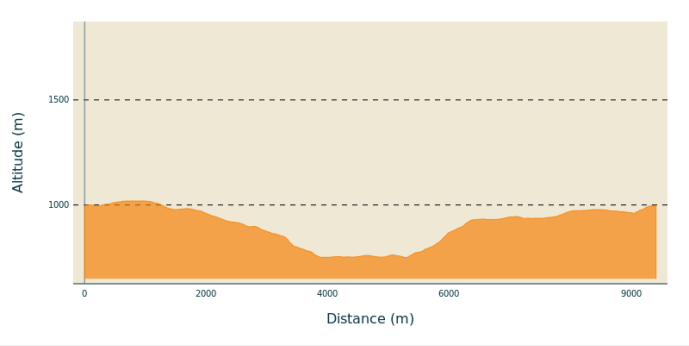

Altitude min 749 m Altitude max 1019 m

1. Depuis le centre de Saint Haon, prendre la route d’Escublazet. Au sortir du bourg, rejoindre la croix de la Ravanelle. Prendre la route à droite. Elle devient de suite un chemin. Le suivre tout droit puis en obliquant à droite. Rejoindre un chemin plus large et le suivre à droite. Au centre d’Escublazet, obliquer à gauche et arriver dans une fourche.
2. Prendre le chemin qui part à droite entre les champs. Sur le replat, suivre le sentier de droite. Descendre par ce sentier dans la vallée jusqu’à aboutir sur une route à Maison Blanche. Emprunter cette route à droite (prudence) jusqu’à rejoindre le Nouveau-Monde.
3. Au carrefour, prendre à droite vers Cayres puis, 50 m plus loin, monter à droite dans la ruelle entre les maisons. Continuer à grimper par le sentier et retrouver la route.
4. Suivre la D31 à droite sur 100 m pour passer le virage puis s’engager à gauche dans le sentier. Cet étroit sentier caillouteux s’élève sur les coteaux de la vallée de l’Allier pour atteindre les falaises du Thord (point de vue). Passer entre deux murets pour entrer dans le village du Thord.
5. Sur le communal, prendre de suite à gauche la ruelle qui passe entre quelques maisons puis devient chemin. Ce dernier vire à droite. Parvenir dans un embranchement.
6. Aller à gauche. Lorsque le sentier se divise, prendre à droite. Un peu plus loin, obliquer une seconde fois vers la droite. Parvenir à Chazevieilles. Continuer tout droit et arriver dans un carrefour (croix). Traverser la route pour prendre le chemin qui descend à la rivière puis remonte jusqu’à la D 31.
7. Traverser (prudence) pour s’engager dans le sentier qui part à droite du transformateur. Le sentier monte vers Saint-Haon. Virer à gauche pour passer devant le cimetière et obliquer à droite pour retrouver le point de départ.

Sur votre chemin…

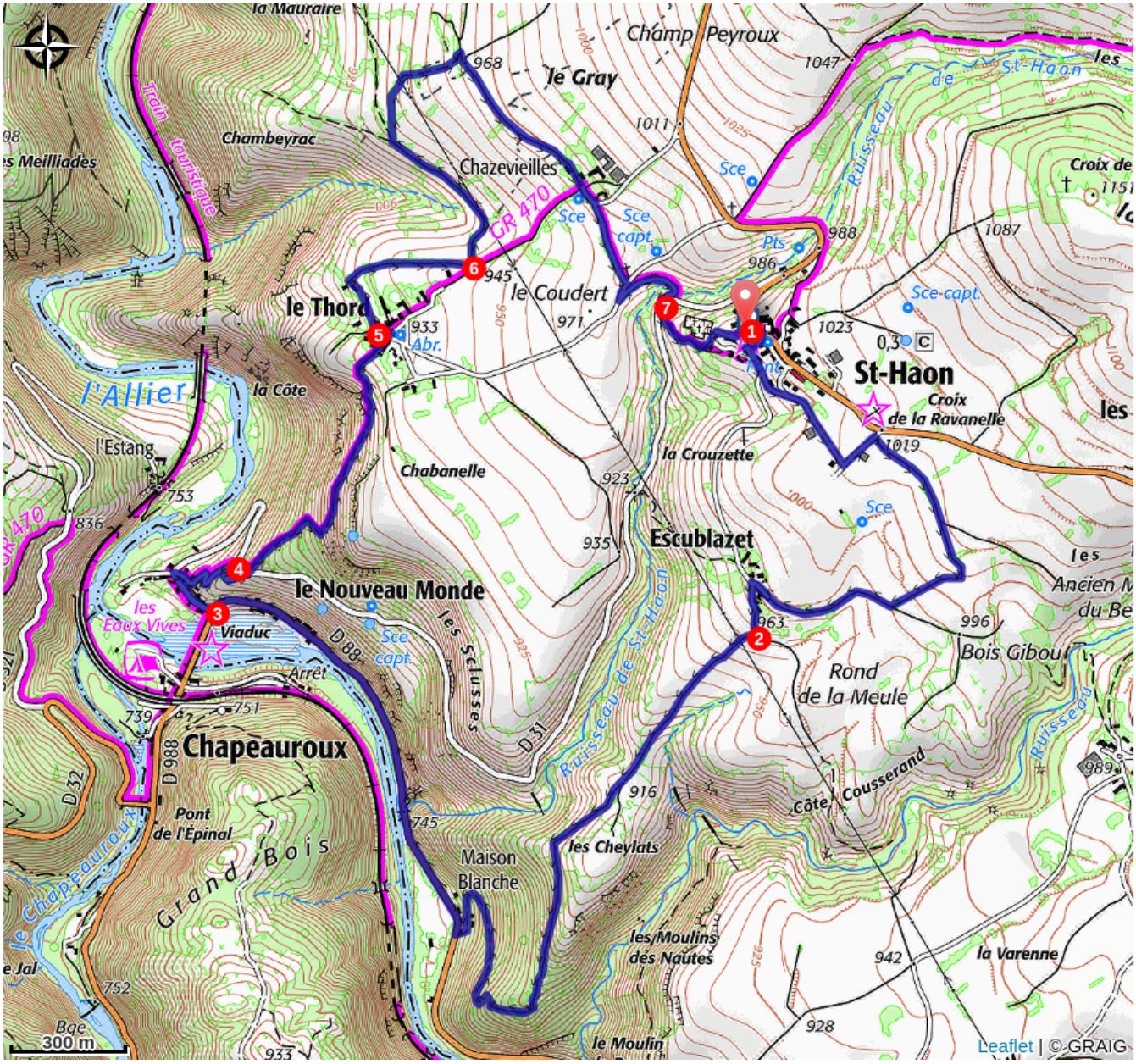

Toutes les infos pratiques

Comment venir ?

Accès routier

Saint-Haon, à 19 km au nord-ouest de Pradelles.

Parking conseillé

Dans le bourg (Mairie)