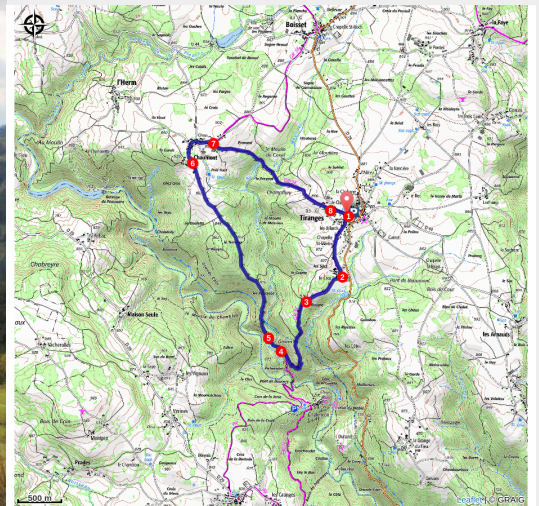


PR210 Le Moulinet

Gorges de la Loire - Tiranges



(OTIMVR)



Entre vallées et méandres de l'Ance, prairies et bois, cette boucle traverse plusieurs hameaux dont Chaumont et vous amène jusqu'à la chapelle Saint-Martin située sur l'ancienne route de Chalençon, empruntée par les pèlerins qui se rendaient au Puy-en-Velay.

Chaumont, le volcanisme au bord de l'Ance

Le village de Chaumont forme un demi-cercle autour d'un mont dont le sommet fut jadis la gueule d'un volcan, d'où son nom : « mont chaud » ou « chaud mont ». Ce petit volcan isolé, de type strombolien, se présente sous l'aspect d'une colline aux pentes douces recouvertes en partie par un bois de conifères. Attaqué par une érosion intense depuis sa formation, le cratère du volcan n'est plus visible ; l'érosion a aussi émoussé en grande partie ses formes et son relief.

Ce type de volcan produit des éruptions peu explosives. Son activité alterne des projections de morceaux de roches basaltiques (les scories ou pouzzolane) et des épanchements de laves

Infos pratiques

Pratique : Pédestre

Durée : 2 h 15

Longueur : 7.7 km

Dénivelé positif : 325 m

Difficulté : Facile

Type : Boucle

Itinéraire

Départ : Tiranges

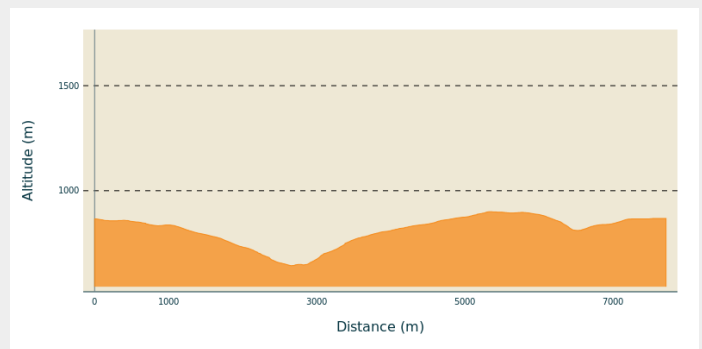
Arrivée : Tiranges

Balisage : — PR

Communes : 1. Tiranges

2. Boisset

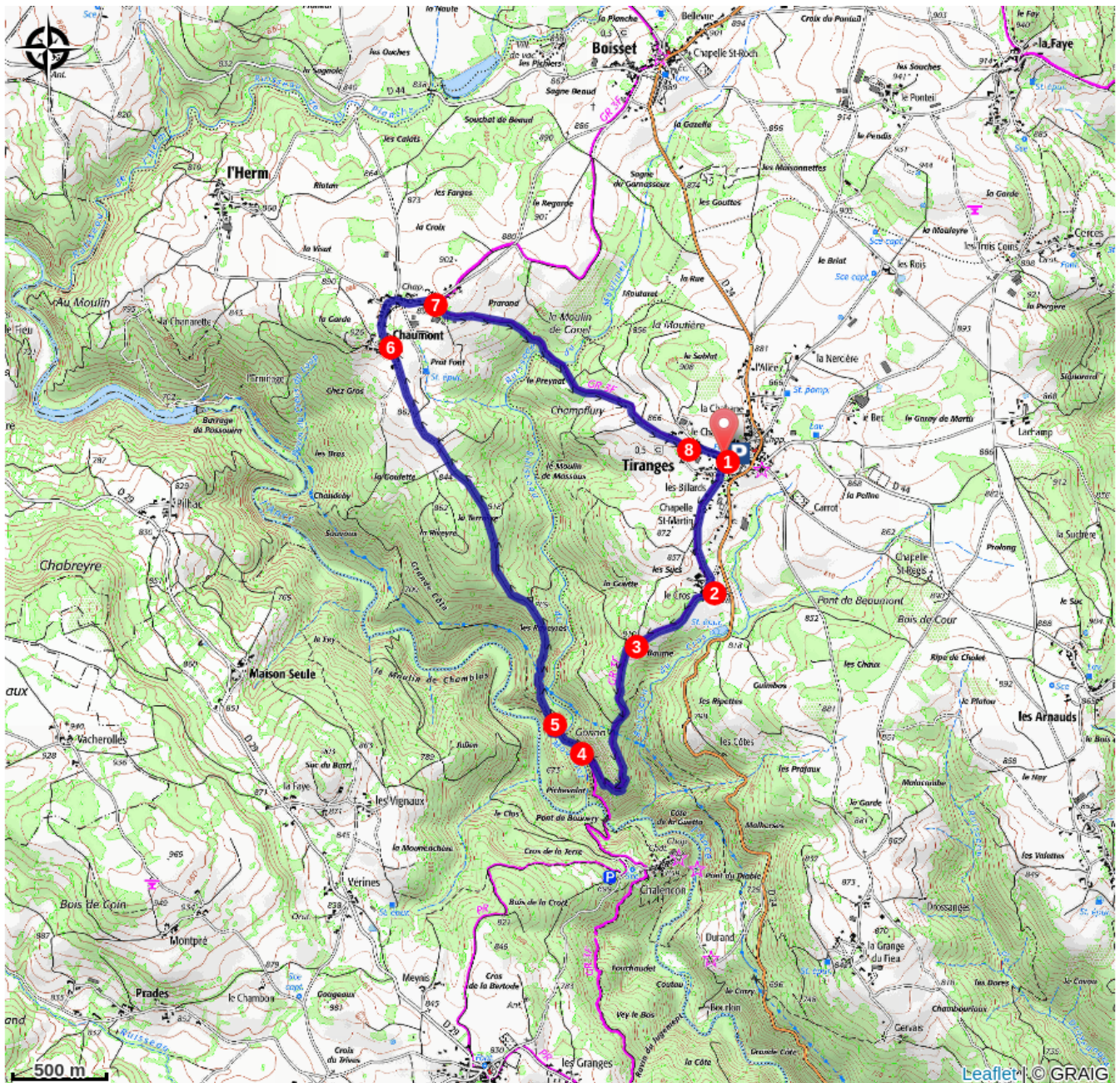
Profil altimétrique



Altitude min 643 m Altitude max 900 m

1. De la croix de la rue du Chapre, à l'ouest du centre de Tiranges, descendre le chemin de Saint-Martin en direction des Billards. La route s'éloigne du village. Juste après la chapelle Saint-Martin, ignorer un chemin à droite et continuer sur la route.
2. Traverser Le Cros à droite. À la croix, continuer à droite. La route devient chemin. À l'embranchement, rester sur le chemin principal à gauche.
3. À la fourche suivante, persévérer à gauche. En forêt, négliger un sentier virant à gauche. Continuer la descente (vue sur Chalencon). Passer près de ruines.
4. À l'embranchement, continuer tout droit. Enjamber le ruisseau du Moulinet et remonter.
5. À la fourche, grimper à main droite. À l'embranchement, suivre le large chemin à gauche pour continuer l'ascension. À l'intersection suivante, grimper encore à gauche. Le chemin sort de la forêt. Aller toujours tout droit pour rejoindre Chaumont.
6. À l'entrée du village, négliger une rue à gauche. À l'intersection, bifurquer à droite. Ignorer une route à gauche et, à l'embranchement suivant, aller tout droit pour passer devant la chapelle.
7. Au carrefour avant la sortie de Chaumont, tourner à droite puis bifurquer à gauche. Le chemin descend dans le vallon du Moulinet. Franchir le ruisseau, monter en face, négliger le chemin à gauche et poursuivre toujours tout droit vers Tiranges.
8. À la fourche, rester sur la route à gauche. Suivre la rue du Chapre tout droit pour rejoindre le départ.

Sur votre chemin...



Toutes les infos pratiques

Comment venir ?

Accès routier

Tirange, à 17 km à l'ouest de Bas-en-Basset par la D 44.

Parking conseillé

Place de l'église.