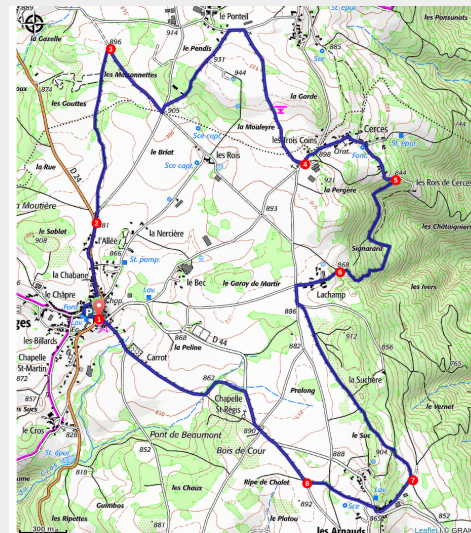


# PR678 La chapelle Saint-Régis

Gorges de la Loire - Tiranges



(OTIMVR)



*Lors de cette balade entre pâturages et forêts, vous pourrez admirer, de la table d'orientation, la vue remarquable sur le plateau de la Madeleine, les succs yssingelais et, si le temps le permet, le mont Mézenc.*

## Les huiles essentielles de Cherchebrot

La région est riche en plantes aromatiques poussant au gré des forêts, collines et prairies, et dont la distillation permet de concentrer les précieuses essences.

Sur les rives de l'Ance, entre Tiranges et Chalencon, se trouve le hameau de Cherchebrot. Un artisan distilleur propose des huiles essentielles et des hydrolats extraits de plantes en culture biologique, locales et régionales. À côté de la ferme sont cultivées des parcelles de lavandes vraies, appelées « lavandes fines ».

L'huile essentielle est l'extrait ou l'essence végétale liquide des composés aromatiques volatiles d'une plante. Ce liquide concentré hydrophobe est obtenu par entraînement à la

## Infos pratiques

Pratique : Randonnées

Durée : 3 h

Longueur : 11.0 km

Dénivelé positif : 244 m

Difficulté : Facile

Type : Boucle

# Itinéraire

**Départ** : Tiranges

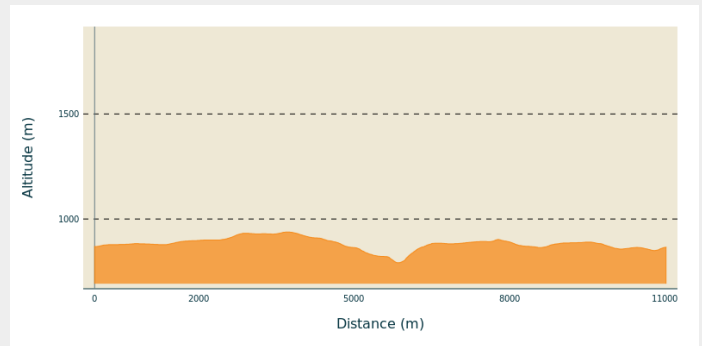
**Arrivée** : Tiranges

**Balisage** : — PR

**Communes** : 1. Tiranges

2. Boisset

## Profil altimétrique

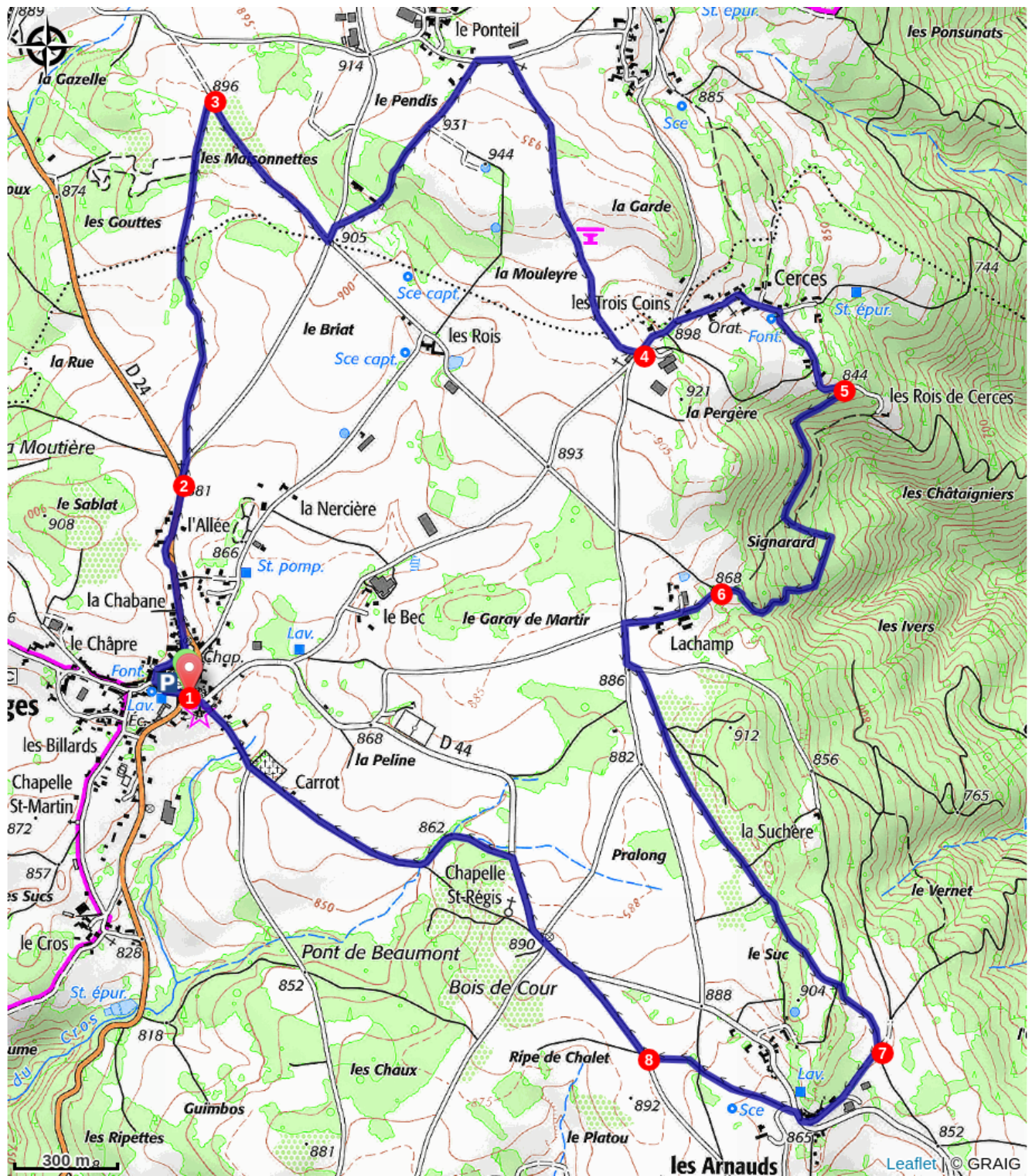


Altitude min 792 m Altitude max 938 m

1. Du carrefour central du bourg, prendre la rue des Fontaines, la rue des Verdiers à droite, puis la rue de la Chabanne à droite. À la fourche, continuer à gauche. Suivre la D 24 à gauche (*prudence !*) et quitter Tiranges. Utiliser le délaissé de route à gauche.
2. À l'embranchement, prendre la route à droite sur 20 m, puis, de suite, le chemin à gauche. À la fourche, se diriger à gauche.
3. Obliquer à droite. Atteindre une route, la suivre à gauche sur 40 m, puis s'engager sur le chemin à droite. Après le bois, poursuivre tout droit. Emprunter la route à droite sur 100 m et, à la croix, le chemin à droite (*table d'orientation*). Passer à gauche du bâtiment agricole.
4. Prendre la route à gauche. À la fourche, rester à droite pour traverser Cerces. Dans le bas du hameau, partir à droite vers le Roi-des-Cerces.
5. Dans la descente, après le virage à gauche, s'engager sur le chemin de terre à droite. Il entre dans le bois. À l'embranchement, descendre à gauche. Ignorer le sentier à droite puis, plus bas, obliquer à droite. Monter par le chemin à droite et sortir du bois.
6. Bifurquer à gauche, passer La Champ, prendre la route à gauche sur 150 m, puis la route à gauche en direction de La Sucheyre. S'engager très vite sur le chemin à droite. Après 180 m, rester à droite en lisière du bois. Continuer tout droit par le chemin principal sur 1,2 km.
7. À la croisée de chemins, tourner à droite et traverser Les Arnauds. Prendre la D 44 à droite sur 50 m, la route à gauche vers Boissières sur 30 m, puis le chemin herbeux à droite. Au croisement, continuer tout droit.
8. Suivre la route à droite, la D 44 à gauche sur 200 m et le chemin dans le prolongement. Il passe à la chapelle Saint-Régis. Continuer par la route jusqu'à Tiranges.



# Sur votre chemin...



# Toutes les infos pratiques

## Comment venir ?

Accès routier

Tiranges, à 17 km à l'ouest de Bas-en-Basset via la D 44.

Parking conseillé

Parking de l'église.