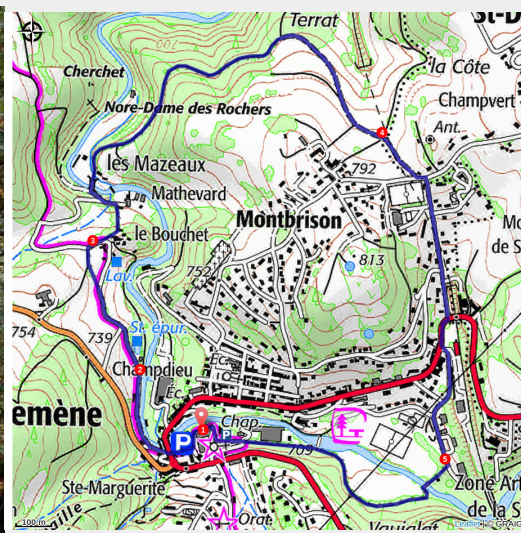


PR658 Le circuit de l'écureuil

Gorges de la Loire - Séauve-sur-Semène



La semène (CC Loire Semène)



Au départ de l'abbaye, ce circuit aborde les multiples visages de la commune de La Séauve-sur-Semène. Vous longerez les eaux vives de la Semène, jusqu'aux anciens moulins de Mathevard et des Mazeaux. Vous pénétrerez ensuite dans une forêt dense, dont vous sortirez en contrebas de Montbrison. Une descente vous permettant d'observer l'ancienne gare, qui héberge aujourd'hui la mairie, vous ramènera au bord de la rivière, dont vous suivrez le cours pour revenir à votre point de départ.

Infos pratiques

Pratique : Randonnées

Durée : 1 h 15

Longueur : 4.5 km

Dénivelé positif : 125 m

Difficulté : Très facile

Type : Boucle

La Semène

Depuis ses sources, au col de la République, dans le massif du Pilat, jusqu'à ce qu'elle se jette dans la Loire, la Semène parcourt plus de 40 km. Ses rives sauvages et agréables, ainsi que ses gorges encaissées, propices aux balades et aux activités de pleine nature, font parfois oublier le rôle

Itinéraire

Départ : La Séauve-sur-Semène

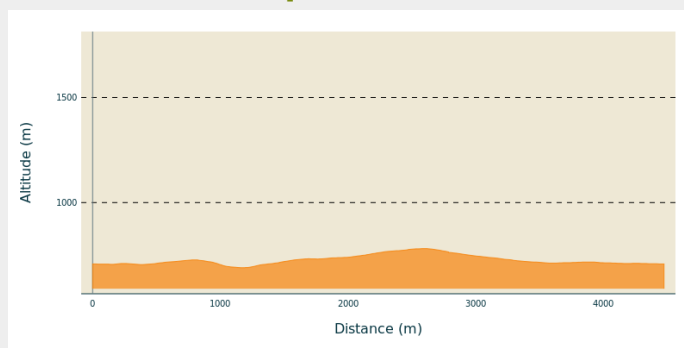
Arrivée : La Séauve-sur-Semène

Balisage : — PR

Communes : 1. Séauve-sur-Semène

2. Saint-Didier-en-Velay

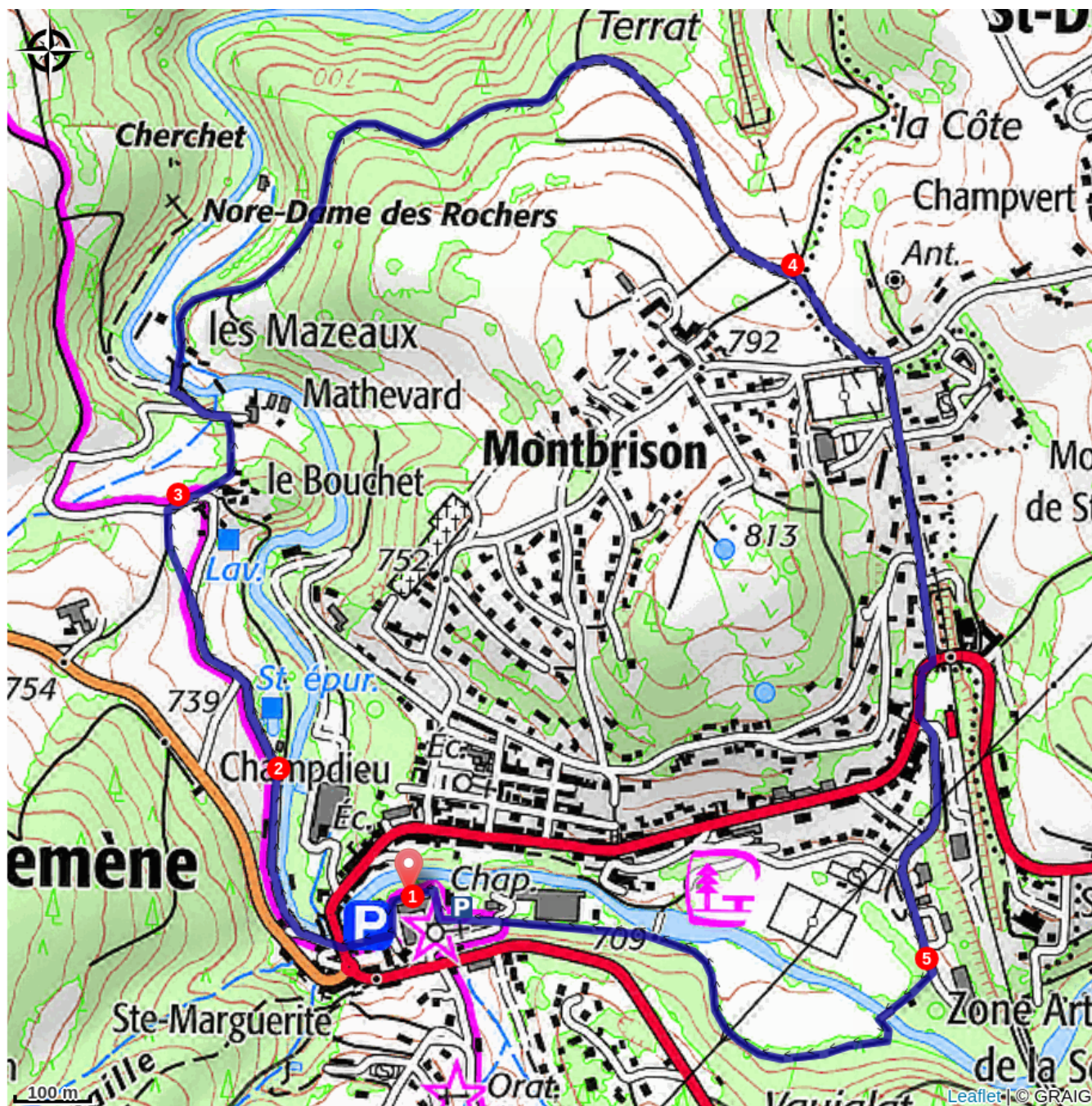
Profil altimétrique



Altitude min 690 m Altitude max 781 m

1. Depuis le parvis des bâtiments de l'ancienne abbaye de La Séauve-sur-Semène, devant la passerelle, partir vers la gauche pour rejoindre la rue Froide et passer sous la route. De suite, prendre le chemin à droite longeant la Semène. Passer sous « la Toune » puis retrouver le goudron.
2. Monter à gauche sur cette petite route. Au virage, poursuivre à main droite et parvenir aux maisons du Bouchet.
3. Après les maisons, descendre à droite par un sentier. Aboutir sur une route ; la suivre à gauche puis aller à droite pour enjamber la rivière grâce au pont. Sur l'autre rive, monter par le chemin entre les maisons. Le sentier monte dans les bois puis à découvert. Au point haut, parvenir dans une croisée de chemins.
4. Aller tout droit et rejoindre une route. Partir à gauche puis virer à droite avenue Jean-Bonnevialle. Descendre jusqu'à la rue perpendiculaire. Aller à droite puis, vers le grand cèdre, prendre la rue des Droits-de-l'Homme à gauche. À la fourche, continuer à gauche et poursuivre jusqu'au bout de la rue.
5. Emprunter le sentier à droite qui conduit à la passerelle au-dessus de la Semène. Sur l'autre rive, prendre le sentier à droite. Poursuivre jusqu'à retrouver le point de départ.

Sur votre chemin...



Toutes les infos pratiques

Comment venir ?

Accès routier

La Séauve-sur-Semène, à 31 km au sud-ouest de Saint-Étienne, à 54 km au nord-est du Puy-en-Velay.

Parking conseillé

Parking de l'ancienne abbaye cistercienne