PR659 Autour de la Bloue

Gorges de la Loire - Valprivas

Chaâteau de Valprivas (Jean-Claude Parayre)

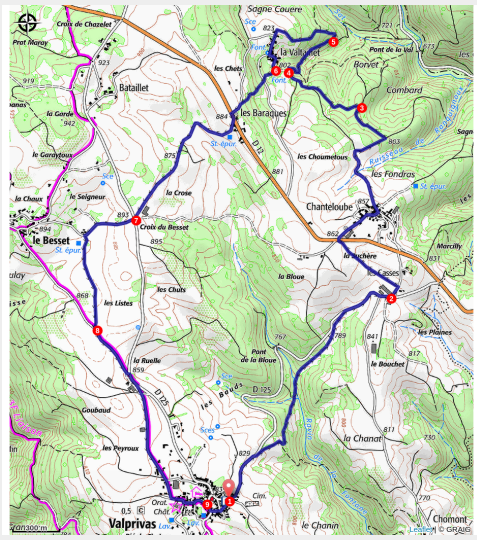

Venez découvrir le petit patrimoine autour du ruisseau de la Bloue : disséminés le long du sentier, abreuvoirs, croix, four à pain, travail à ferrer, maison de béate vous permettront de remonter le temps. Admirez les différents paysages, du Pilat à l'est à l'orée de la Margeride à l'ouest, et terminez la randonnée par la visite de Valprivas.

Le château de Valprivas

Le château de Valprivas, existant dès 935, fut rénové et embelli à la Renaissance.
Au XVIe siècle, Valprivas a été la résidence d'Antoine du Verdier, lieutenant général du royaume pour le Lyonnais, ami des poètes de la Pléiade et auteur de la Bibliothèque Française, ouvrage précieux de bibliographie.

Infos pratiques

Pratique : Randonnées

Durée : 3 h

Longueur : 10.1 km

Dénivelé positif : 322 m

Difficulté : Intermédiaire

Type : Boucle

La chapelle castrale, « reconsacrée » en 1493, a gardé deux importantes peintures murales réalisées au début du XVIIe siècle par des peintres de l'atelier Pierre-Paul Rubens, qui s'étaient fixés à Lyon après avoir travaillé au château de Fontainebleau.
Mis sous séquestre à la Révolution, vendu comme bien national à la Restauration, le château a été rénové à partir de 1963 par le centre culturel musical qui y siégeait.

Itinéraire

Départ : Valprivas
Arrivée : Valprivas
Balisage : PR
Communes : 1. Valprivas

Profil altimétrique

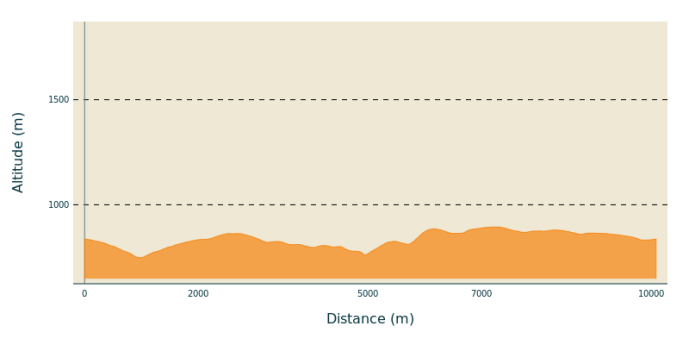

Altitude min 748 m Altitude max 894 m

1. De la salle communale, prendre la Grande Rue à droite (D 125) sur 300 m, puis le chemin à droite. Il descend dans le vallon. Enjamber la Bloue puis son affluent et monter en face. Suivre la D 125 à droite et, après la ferme, tourner à gauche.
2. S'engager sur le chemin de terre à gauche. Traverser la D 12 pour entrer dans Chanteloube. Au centre du hameau, tourner à gauche et suivre la piste. À la fourche, obliquer à droite. Le chemin entre en forêt. À la croisée, virer à gauche. Le sentier arrive dans une clairière d'où partent plusieurs chemins.
3. Suivre le sentier qui descend à gauche. Rejoindre un chemin venant de la gauche et arriver dans un embranchement
4. Descendre à droite. Le chemin plonge dans le vallon. Après 450 m, remarquer sur la gauche un sentier peu marqué.
5. S'engager dans ce sentier qui monte en serpentant entre les arbres puis s'élargit. À la fourche, continuer à droite. Le chemin vire à gauche à l'entrée de La Valtaillet. Traverser le hameau et, au centre, persévérer à gauche.
6. Aux dernières maisons, monter par le chemin humide à droite. Couper la route et continuer par le chemin décalé à gauche. Il grimpe en sous-bois. Prendre la route à gauche, la D 12 à gauche sur 50 m et la voie à droite. Poursuivre par le chemin qui serpente entre les champs et aboutit à la croix du Besset.
7. Couper la D 125 et continuer en face vers Le Besset. Au niveau des abreuvoirs, prendre le chemin à gauche. À la route, partir à gauche puis, à la D 125, prendre à droite la rue des Grenilloux. Dans le bourg, tourner à gauche puis, après la place de Nys, encore à gauche rue des Écoliers. Aller ensuite à gauche pour rejoindre l'église.

8. Poursuivre tout droit rue de la Bourgeat jusqu’à retrouver le départ.

Sur votre chemin…

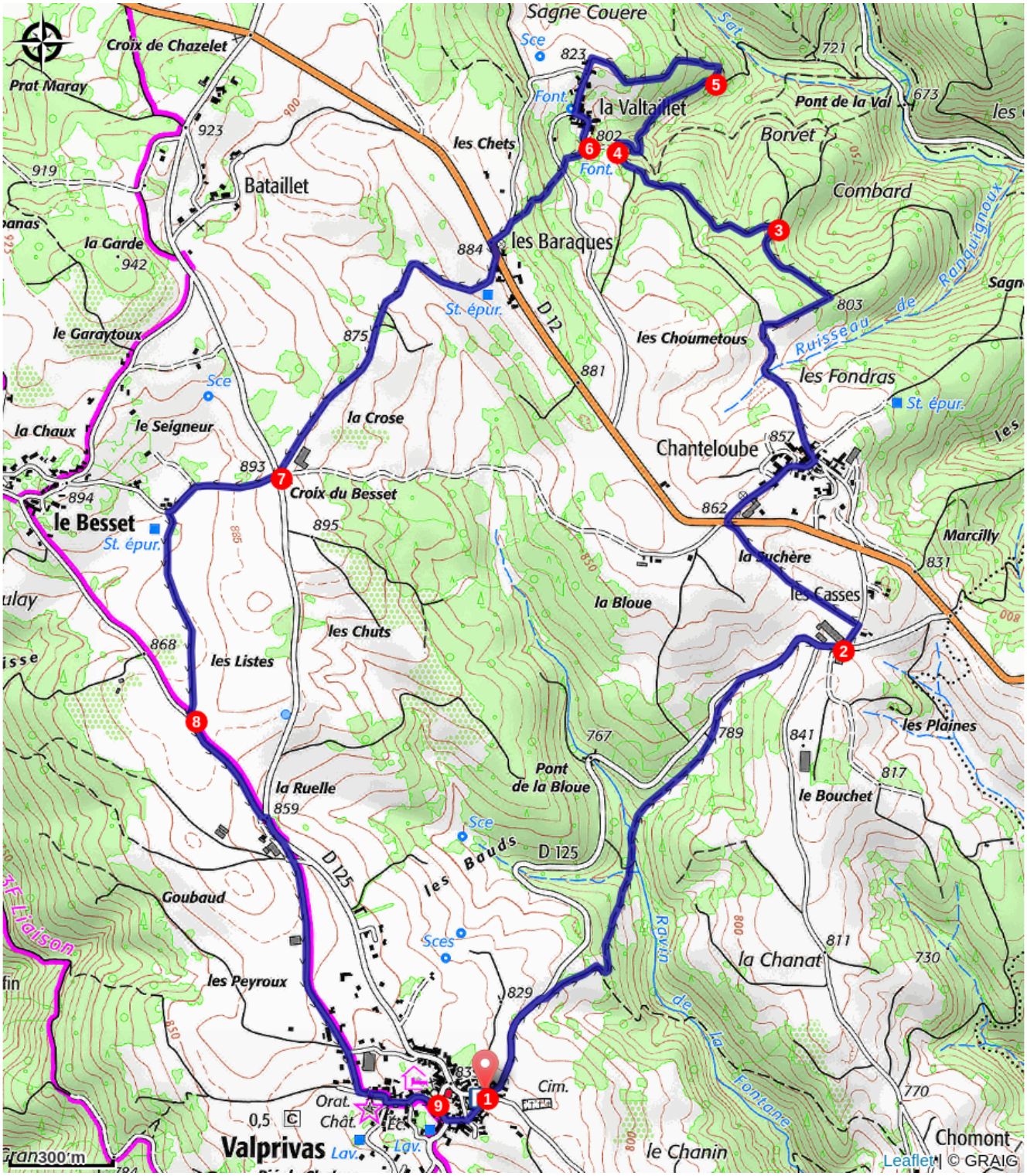

Toutes les infos pratiques

Comment venir ?

Accès routier

Valprivas, à 11 km à l'ouest de Bas-en-Basset par les D 12 et D 125.

Parking conseillé

Maison de la Presle, carrefour de la Grande Rue (D 125) et du chemin des Trois-Croix.