PR430 Le pont d'Angelard

Gorges de la Loire - Malvalette

Chapelle Sainte-Reine (Jean-Claude Parayre)

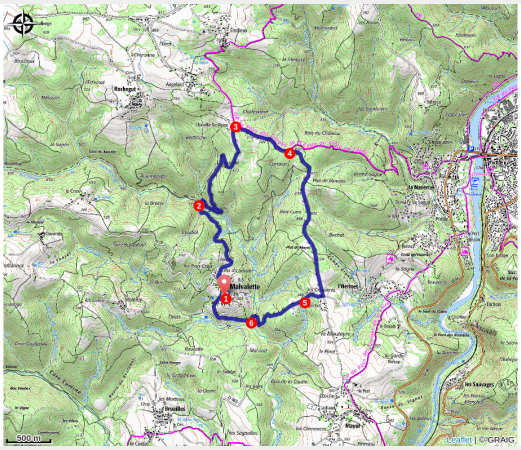

Ce circuit serpente le long du ruisseau de Pompet et franchit le pont d'Angelard. À flanc de collines, au travers des sous-bois qui, en été, offrent un peu de fraîcheur, on atteint la chapelle Sainte-Reine. Au retour, une vue panoramique s'offre au randonneur en guise de récompense.

La chapelle Sainte-Reine

Cette chapelle se trouve dans une gorge, isolée, en pleine nature. À l'origine de sa construction, on trouve un agriculteur qui, lors de la fenaison, fut mordu par une vipère. Compte tenu de l'isolement, sa survie n'était pas certaine.
Il fit voeu, s'il survivait, de faire ériger une chapelle dédiée à sainte Reine. Il survécu et a donc fait construire cette chapelle où une messe est dite chaque année en septembre.

Infos pratiques

Pratique : Randonnées

Durée : 2 h 30

Longueur : 8.0 km

Dénivelé positif : 280 m

Difficulté : Facile

Type : Boucle

Aucune date n’est mentionnée sur cette histoire, si bien que l’on ignorerait la date de construction de l’édifice si, dans l’entrée, le sol n’était daté de 1884.
La statue de sainte Reine est vénérée par les mères qui ont des enfants qui tardent à marcher.

Itinéraire

Départ : Malvalette
Arrivée : Malvalette
Balisage : PR
Communes : 1. Malvalette
2. Aurec-sur-Loire

Profil altimétrique

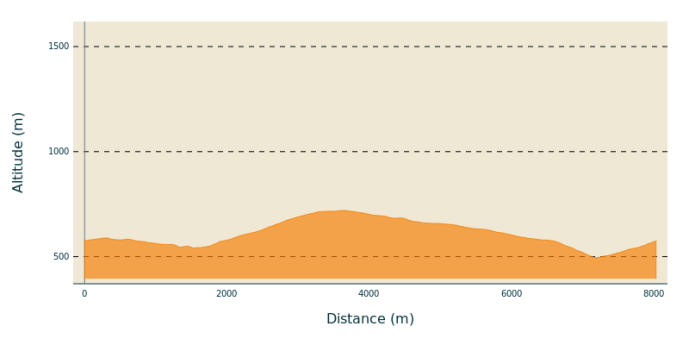

Altitude min 495 m Altitude max 720 m

1. Dos à l’église, monter dans la rue principale. Au niveau du cimetière, quitter la route pour le chemin sur la droite. À la fourche, prendre à main gauche. Le chemin descend dans la vallée et arrive à un pont au-dessus du ruisseau de Pompet.
2. Franchir les ponts sur les ruisseaux de Palemberge puis de Pompet et poursuivre sur le large chemin qui monte progressivement. Au sommet, parvenir à un embranchement près de la chapelle Sainte-Reine isolée en pleine nature.
3. Prendre le chemin à droite entre bois et champs sur 800 m.
4. À la fourche, descendre par le large chemin à droite. Ignorer, de part et d’autre, les chemins secondaires. Au bout, suivre la route à droite sur 250 m.
5. Quitter la route pour le second chemin de terre à droite. Après les maisons, plus étroit, il descend dans le bois. En bas, suivre la route à droite, franchir le pont sur le ruisseau de Pompet et continuer par la route sur 100 m.
6. Gravir le chemin à droite. Couper la D 463, monter en face et retrouver le centre de Malvalette.

Sur votre chemin…

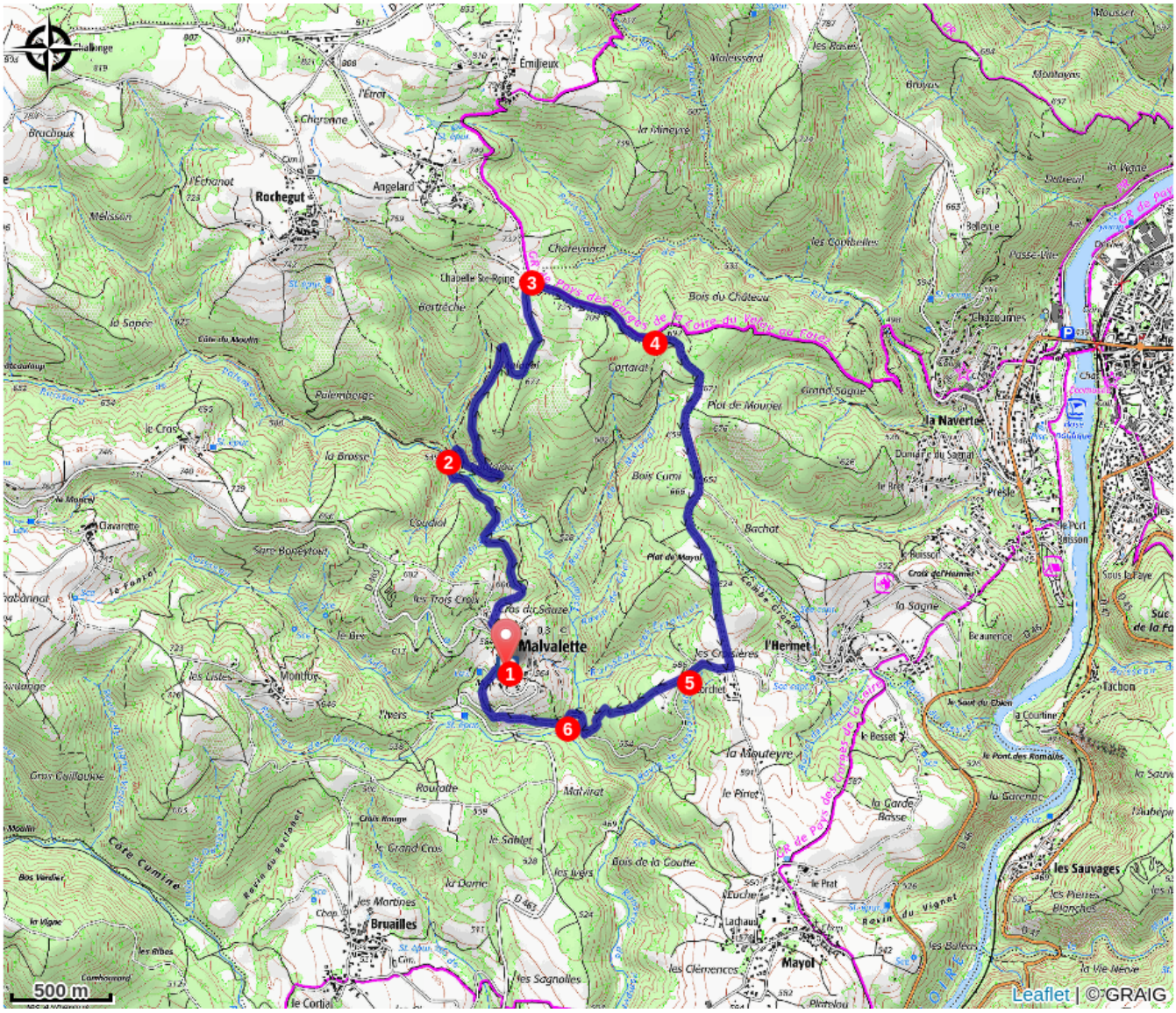

Toutes les infos pratiques

Comment venir ?

Accès routier

Malvalette, à 9.5 km au nord-est de Bas-en-Basset par les D 46 et D 463.

Parking conseillé

Place de l'église.