
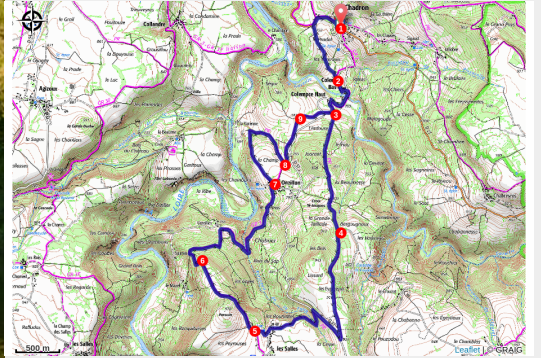


PR577 Entre Loire et Gazeille

Chadron



La Loire à Bonnefont (Jérémy Mazet)



Entre Loire et Gazeille, un itinéraire aux paysages grandioses et variés. Vous irez à la rencontre de petits villages caractéristiques témoignant du monde agricole qui reste encore dominant dans nos campagnes.

La Loire sauvage

Sur près de 200 km, depuis le mont Gerbier de Jonc, la Loire vit des premières heures dans un cadre majestueux de gorges sauvages, aux falaises basaltiques. Dès ses premiers murmures, La Loire vous invite au voyage. Il plane un silence impressionnant, ainsi qu'une beauté et une sérénité qui se conjuguent à l'extrême, au rythme des eaux tumultueuses.

Infos pratiques

Pratique : Randonnées

Durée : 3 h 15

Longueur : 14.1 km

Dénivelé positif : 472 m

Difficulté : Intermédiaire

Type : Boucle

Itinéraire

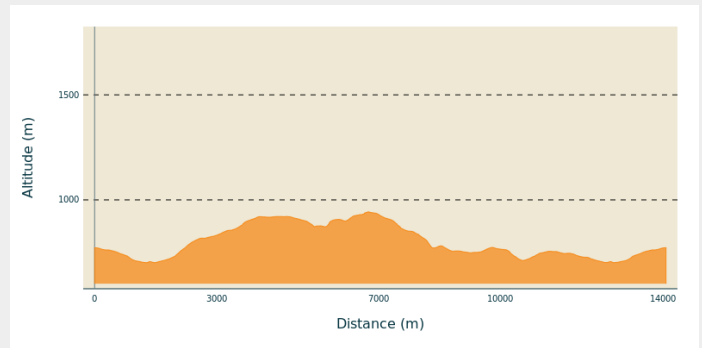
Départ : Colempce

Arrivée : Colempce

Balisage : — PR

Communes : 1. Chadron
2. Saint-Martin-de-Fugères
3. Brignon

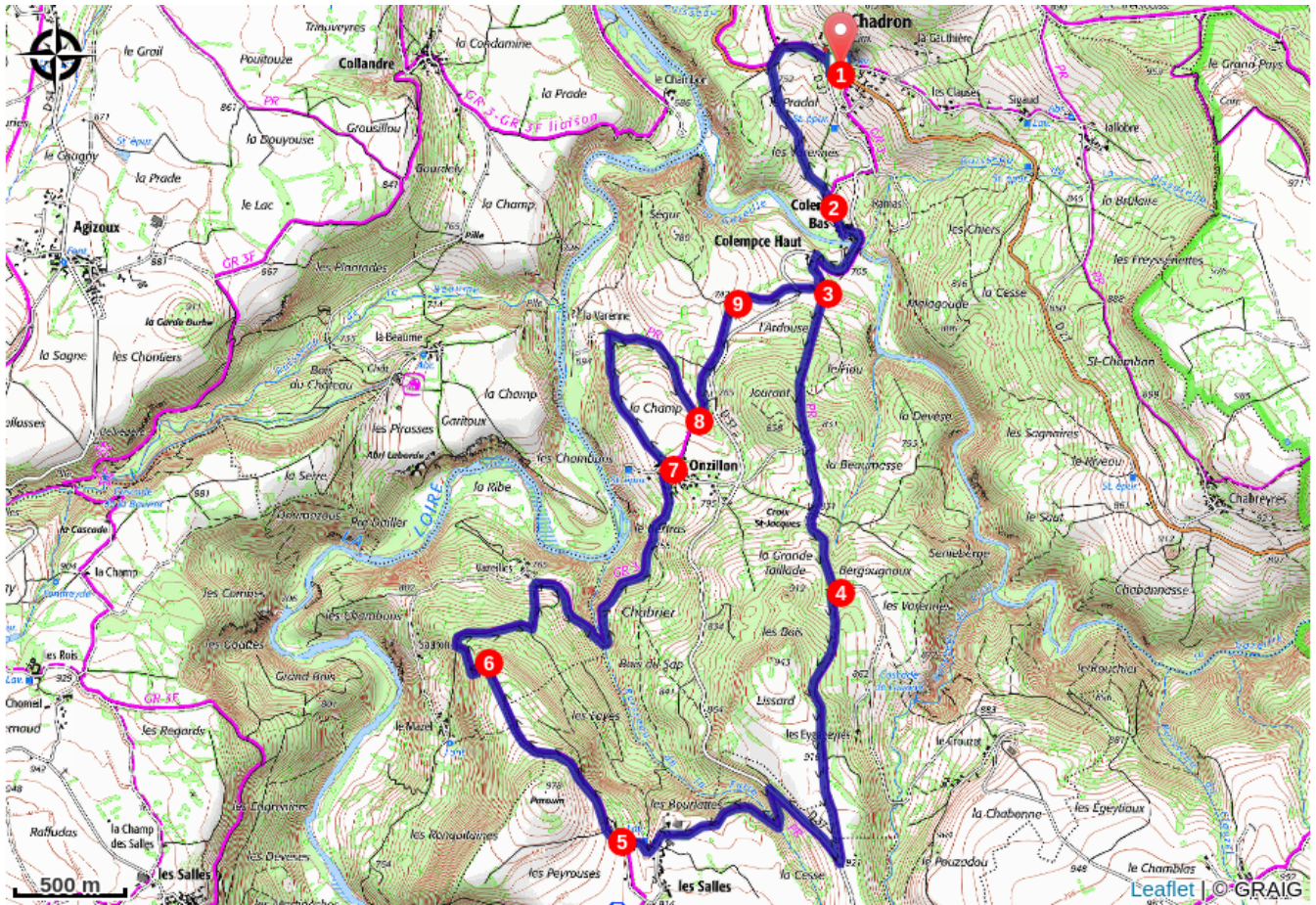
Profil altimétrique



Altitude min 701 m Altitude max 943 m

1. Rejoindre la route et la longer à droite jusqu'au virage. Au virage prendre le chemin en face et descendre jusqu'au stade de Colempce.
 2. Rejoindre la route D 37 et passer le pont sur la Gazeille. À l'entrée de Colempce Haut, tourner à gauche entre les maisons.
 3. À l'intersection, grimper tout droit sur le chemin caillouteux. Entrer en forêt et monter tout droit. Au replat, continuer tout droit sur un sentier qui rejoint la route. La suivre à gauche sur 700 m.
 4. Tourner au second chemin à droite. Traverser un bois puis aller tout droit jusqu'à la route. Virer à droite pour l'emprunter sur 450 m. Tourner à gauche et descendre par un chemin. Il remonte ensuite jusqu'aux Salles.
 5. À l'embranchement, à l'entrée du village, se diriger à gauche et de suite descendre à droite. Passer devant le lavoir et suivre la route pour remonter. Au croisement, aller à droite puis, au suivant, tout droit sur le chemin en suivant le GR® 3. Un peu plus loin, continuer de monter à gauche (*panorama*). Le sentier redescend.
 6. Entrer en forêt à main gauche et plus bas, au carrefour, prendre à droite. Au suivant, en sous-bois, descendre à gauche et atteindre une large voie près de Vazeilles. La suivre à droite jusqu'à Onzillon.
 7. Sur la place, emprunter la seconde voie à gauche (quitter momentanément le GR® 3). En bas de la descente, tourner à droite pour entrer dans un bois et suivre le sentier à main droite.
 8. À l'intersection, prendre à gauche le chemin plus large (GR 3). Après 60 m, le quitter pour le sentier à gauche. Un peu plus loin, continuer tout droit en parallèle à la route.
 9. Obliquer à droite pour suivre le large chemin. Couper la route.
3. Après la maison, descendre à gauche jusqu'à la route. L'emprunter à droite, passer le pont et bifurquer à gauche pour rejoindre Colempce Bas.
2. Remonter par le chemin de l'aller jusqu'à Chadron.

Sur votre chemin...



Toutes les infos pratiques

Comment venir ?

Accès routier

Chadron, à 15 km du Puy-en-Velay par les D38 et D37.

Parking conseillé

Pont de Colempce