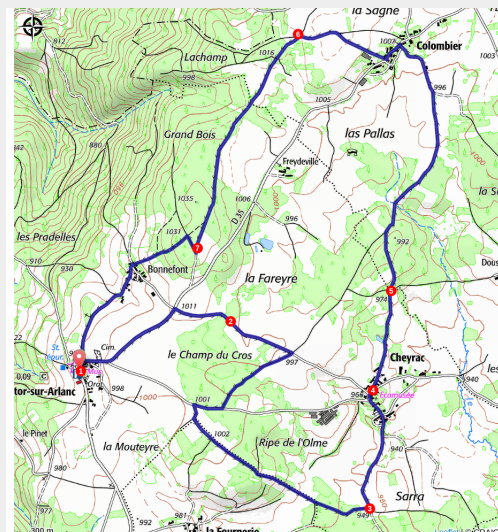


PR597 La balade de la Bergère

Velay - Saint-Victor-sur-Arlanc



Maison de béate de Cheyrac (P Bousseaud)



Par beau temps, vous verrez les monts du Mézenc par delà la plaine d'Arlanc. Par temps brumeux, le domaine des fades et des farfadets autour de la Pierre de la Fille vous enveloppera de son mystère...

Les talents exceptionnels de couturière d'une jeune pastourelle du hameau de Cheyrac avaient été reconnus par un atelier de Craponne. Ses parents ne voulant pas qu'elle parte travailler à la ville, elle continua à garder son troupeau tout en ouvrageant.

Désirant gagner toujours plus d'argent, elle travaillait même le jour du seigneur. Le curé la mit en garde. Un dimanche, un orage éclata avec violence, des éclairs zébraient le ciel, une odeur de soufre emplit l'atmosphère. Après quelques minutes, un arc-en-ciel apparut et les habitants de Cheyrac ne trouvèrent à la place de la bergère qu'une pierre sur laquelle étaient gravés des objets encore visibles : un dé, une aiguille, un peloton

Infos pratiques

Pratique : Randonnées

Durée : 3 h

Longueur : 10.6 km

Dénivelé positif : 167 m

Difficulté : Facile

Type : Boucle

Thèmes : Archéologie et histoire, Pastoralisme

Itinéraire

Départ : Saint-Victor-sur-Arlanc

Arrivée : Saint-Victor-sur-Arlanc

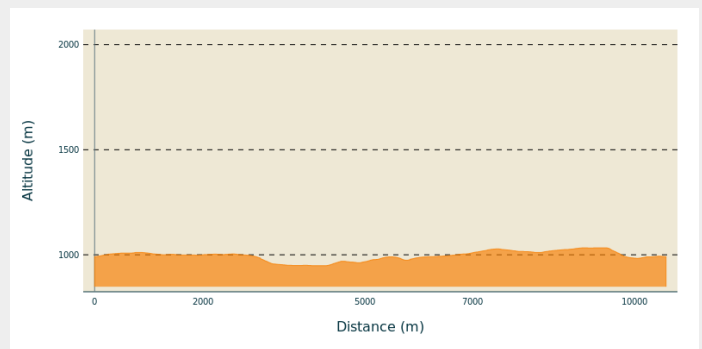
Balisage : — PR

Communes : 1. Saint-Victor-sur-Arlanc

2. Jullianges

3. Saint-Jean-d'Aubrigoux

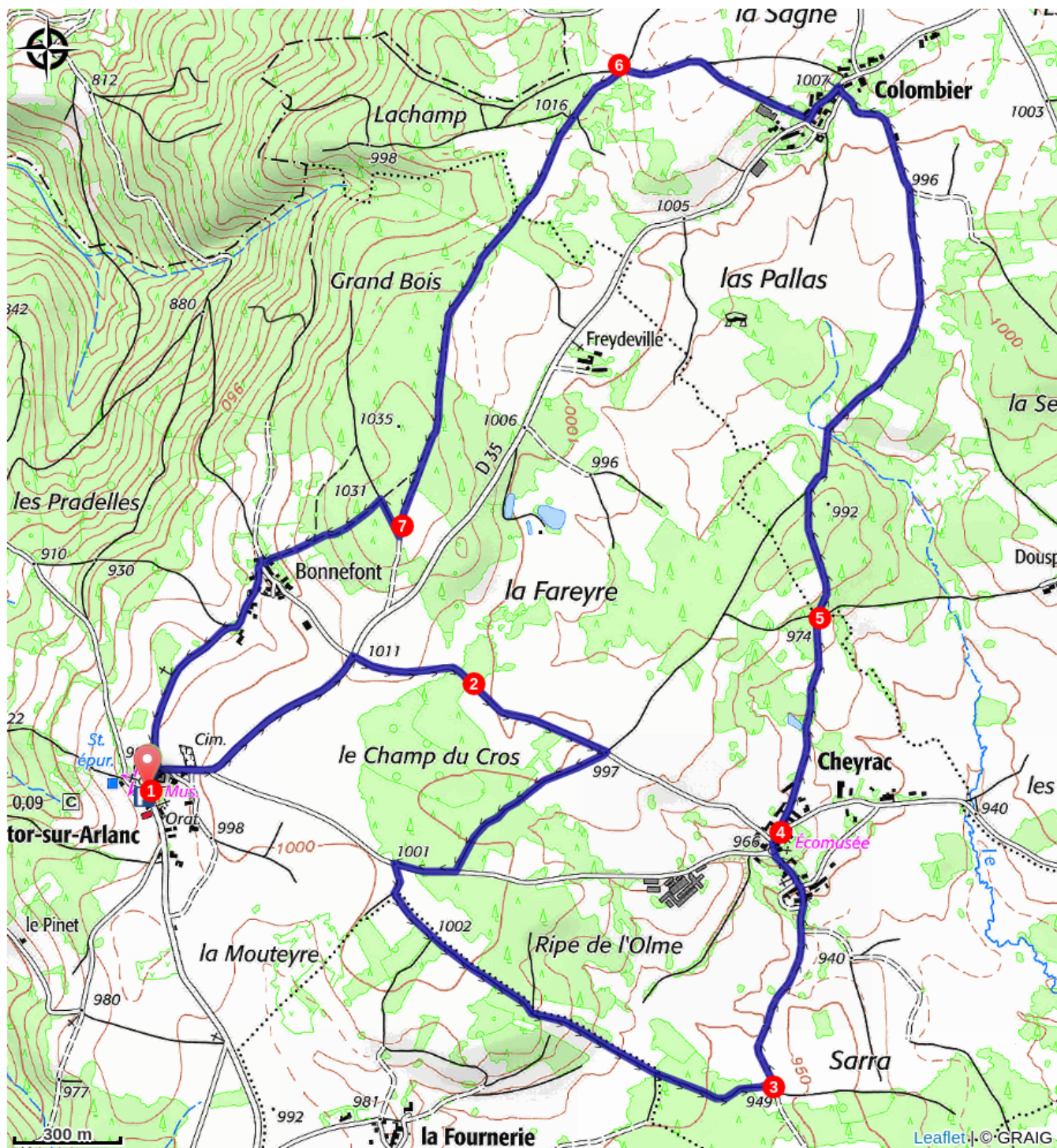
Profil altimétrique



Altitude min 948 m Altitude max 1033 m

1. Du carrefour de la D 35 avec la route de Bonnefont, suivre la D 35 en bordure du cimetière. À la fourche, continuer par la D 35 à gauche. Au carrefour, tourner à droite vers Cheyrac. Négliger un premier chemin à gauche et, 40 m après, arriver à l'orée du bois. > **La sente à droite mène à la Pierre de la Fille.**
2. Poursuivre par la route sur 500 m. À la croisée, virer à droite et traverser le bois. Emprunter la route à droite. Ignorer le premier chemin à gauche et s'engager sur le suivant, plus large. Laisser le sentier herbeux à droite et rester sur le large chemin. En bas de la descente, à l'entrée du bois, négliger le chemin à droite et passer dans le bois.
3. À l'embranchement, tourner à gauche et rester sur le chemin principal qui mène à Cheyrac. Dans le hameau, continuer à gauche. À la maison de béate, aller à droite. Ignorer la route de Bonnefont à gauche et rejoindre une fourche.
4. Bifurquer à gauche et poursuivre tout droit jusqu'à un carrefour.
5. Grimper tout droit et rester sur ce chemin. Il passe le ruisseau du Sauze et mène à Colombier. Ignorer la première rue à gauche, puis tourner à gauche dans la seconde pour traverser le hameau. Avant les dernières maisons, s'engager sur le chemin à droite.
6. Au carrefour, poursuivre par le chemin à gauche. Il passe en lisière du bois avant de le traverser.
7. Dans la clairière, obliquer à droite puis, à l'entrée du bois, virer à gauche. Le chemin traverse le bois et conduit à Bonnefont. Prendre la route à gauche sur 10 m puis, à la fourche, emprunter la route à main droite. Elle conduit à Saint-Victor-sur-Arlanc.

Sur votre chemin...



Toutes les infos pratiques

Recommandations

La traversée à gué du ruisseau du Sauze est difficile en hiver (entre 5 et 6)

Comment venir ?

Accès routier

Saint-Victor-sur-Arlanc, à 6 km à l'ouest de Craponne par la D 498 et, au calvaire, la route à droite.

Parking conseillé

Centre du bourg