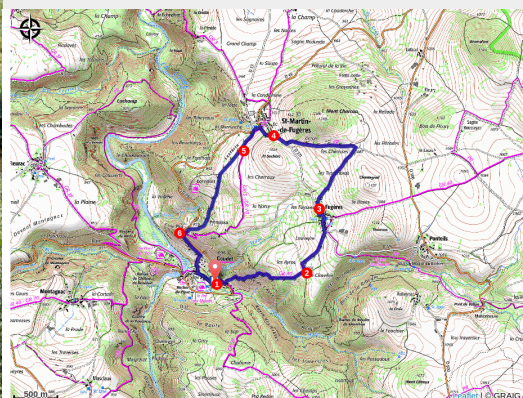


PR583 La draille des muletiers

Montagne de Haute-Loire - Goudet



La Loire sauvage (Jérémy Mazet)



Itinéraire aux paysages grandioses et variés autour de la Loire sauvage. Vous serez bercés par le clapotis de l'eau et suivrez les pas du célèbre écrivain Robert Louis Stevenson.

Le voyage de Stevenson

Robert Louis Stevenson semble bien loin de l'Île au trésor et de la renommée qu'il en tirera 4 ans plus tard, lorsqu'en 1878, à l'âge de 28 ans, il entreprend son voyage avec un âne dans les Cévennes. C'est la Calviniste qui a choisi l'itinéraire : le pays des camisards. Le jeune écrivain, fragile dans son âme et son corps, a choisi la solitude de la montagne.

Stevenson a découvert le Monastier-sur-Gazeille à travers l'oeuvre de Georges Sand et en a fait sa ville de départ, où il achète au Père Adam Modestine, « une chétive ânesse ». Les mots décrivant le Monastier-sur-Gazeille et ses habitants, « vraie Pologne montagnarde »,

Infos pratiques

Pratique : Pédestre

Durée : 2 h 45

Longueur : 6.9 km

Dénivelé positif : 325 m

Difficulté : Facile

Type : Boucle

Itinéraire

Départ : Goudet

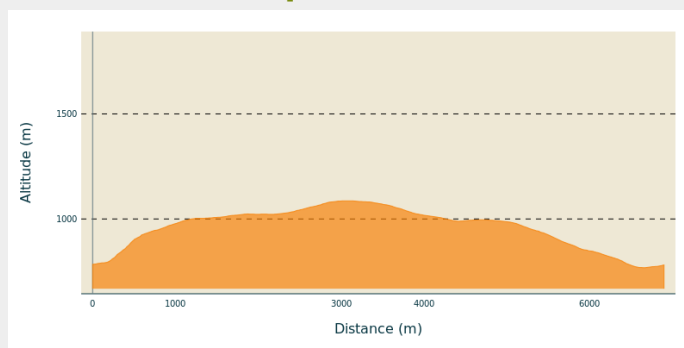
Arrivée : Goudet

Balisage : — PR

Communes : 1. Goudet

2. Saint-Martin-de-Fugères

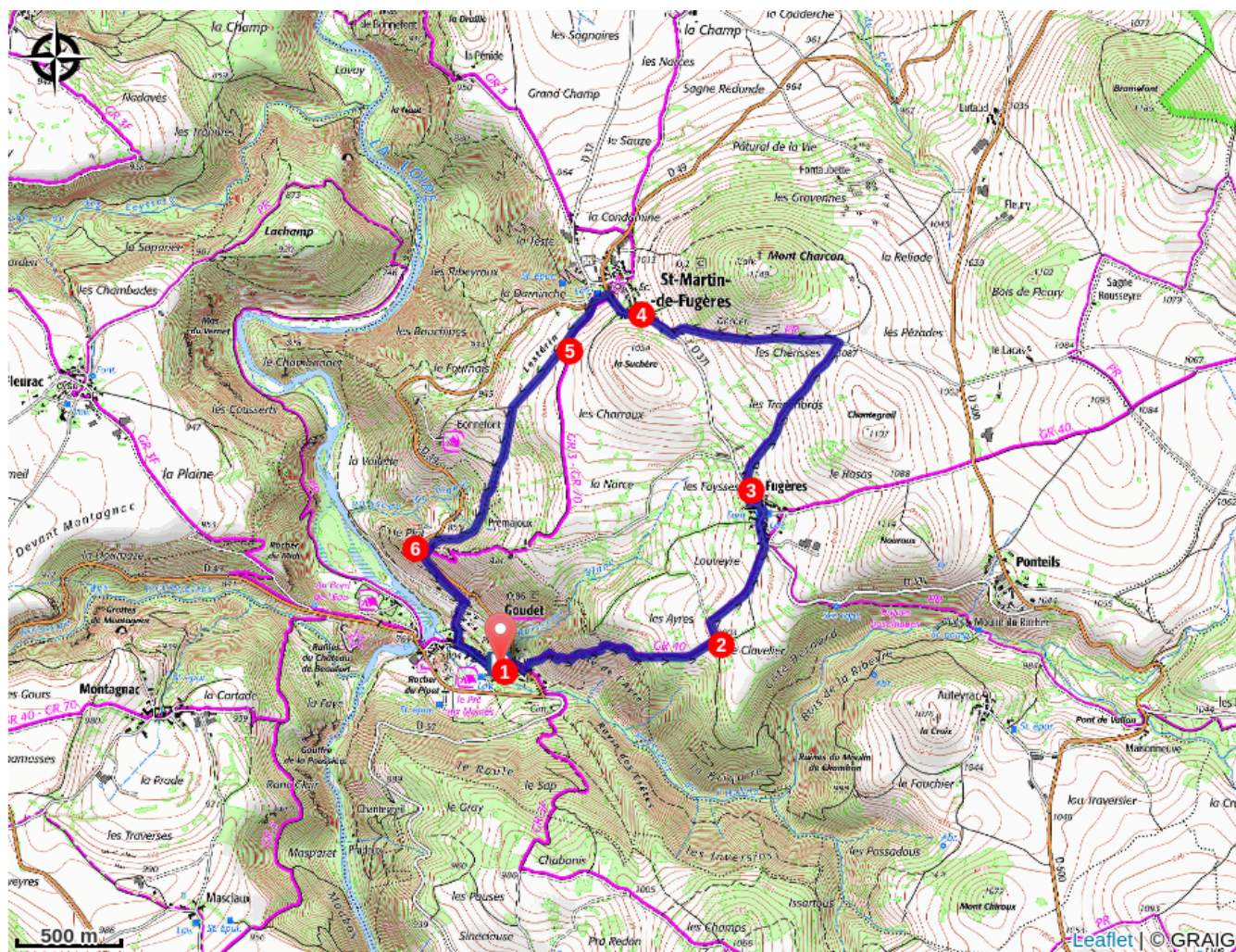
Profil altimétrique



Altitude min 768 m Altitude max 1086 m

1. De la place de l'église, rejoindre un peu plus haut la D 37 et l'emprunter à droite sur 75 m environ. Tourner à gauche sur un sentier et entamer la montée. Dans l'ascension, prendre à gauche pour grimper fortement. Lorsque la pente s'adoucit, virer à gauche pour longer une clôture. Parvenir à un large chemin perpendiculaire.
2. Au carrefour, prendre à gauche puis, peu après, à droite et rejoindre Fugères. S'engager à gauche sur la route (D 371) pour traverser le village.
3. Avant la dernière maison, bifurquer à droite sur un chemin et poursuivre jusqu'à une route. La suivre à gauche. Au croisement, aller à droite et entrer dans Saint-Martin-de-Fugères.
4. À la première intersection (*croix*), tourner à gauche et descendre la rue jusqu'à une route. L'emprunter à gauche. Peu après, tourner à gauche sur un chemin (GR® 70). Parvenir à une fourche.
5. Rester sur le chemin de droite. Continuer toujours tout droit en descendant jusqu'à la D49.
6. Couper la D49 (Prudence !) continuer sur le sentier à flanc vers Goudet et, tout droit, rejoindre la mairie. Près de la mairie, tourner à gauche puis, après environ 220 m, monter à gauche pour rejoindre le départ.

Sur votre chemin...



Toutes les infos pratiques

Comment venir ?

Accès routier

Goudet, à 14 km au sud-ouest du Monastier-sur-Gazeille par la D 500.

Parking conseillé

Place de l'église.