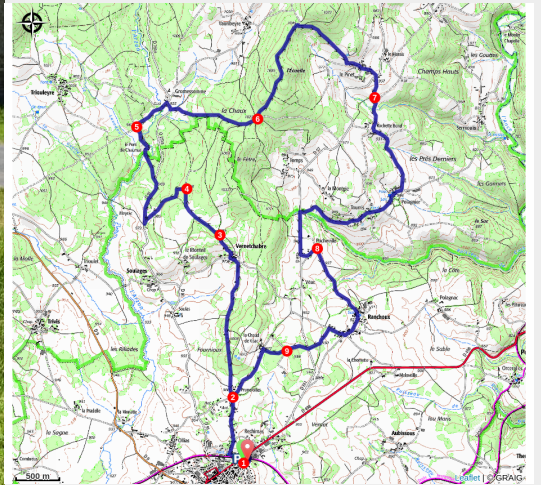


# PR140 Le circuit de l'Escudelle

Velay - Craponne-sur-Arzon



Bachat de Ranchoux (P Bousseaud)



*Des contreforts du Forez aux portes du Livradois, profitez des sentiers ombragés baignés de légendes et aux douces senteurs de pin.*

Aux abords du vieux « chemin des Faîtes » qui, par les crêtes séparant le bassin de l'Arzon de celui de l'Ance, reliait directement autrefois Craponne à Sauvessanges, on peut encore voir une série de rochers creusés d'une ou plusieurs cavités de dimensions pouvant aller jusqu'à 80 cm de diamètre sur une trentaine de profondeur. Ces roches ont pour nom « écuelle » (ou « escudelles »), « peyra padella », « bachat », « pialou »... Si l'explication la plus rationnelle leur attribue des usages purement utilitaires (broyage, tannage, cuisson d'aliments...), ces excavations passaient aux yeux des habitants des environs pour être l'oeuvre de la hache de saint Robert. Selon la légende, le saint parcourt la contrée en quête de solitude propice à l'établissement de son ermitage ; il lance sa cognée au hasard, se fiant à son impact pour le choix de son lieu de recueillement. La cognée va

## Infos pratiques

Pratique : Pédestre

Durée : 4 h 30

Longueur : 17.9 km

Dénivelé positif : 414 m

Difficulté : Intermédiaire

Type : Boucle

Thèmes : Archéologie et histoire, Point de vue

# Itinéraire

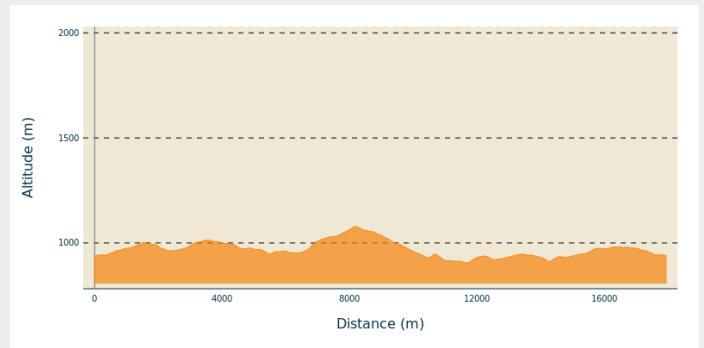
**Départ** : Craponne-sur-Arzon (gare)

**Arrivée** : Craponne-sur-Arzon (gare)

**Balisage** : — PR

**Communes** : 1. Craponne-sur-Arzon  
2. Saint-Jean-d'Aubrigoux

## Profil altimétrique

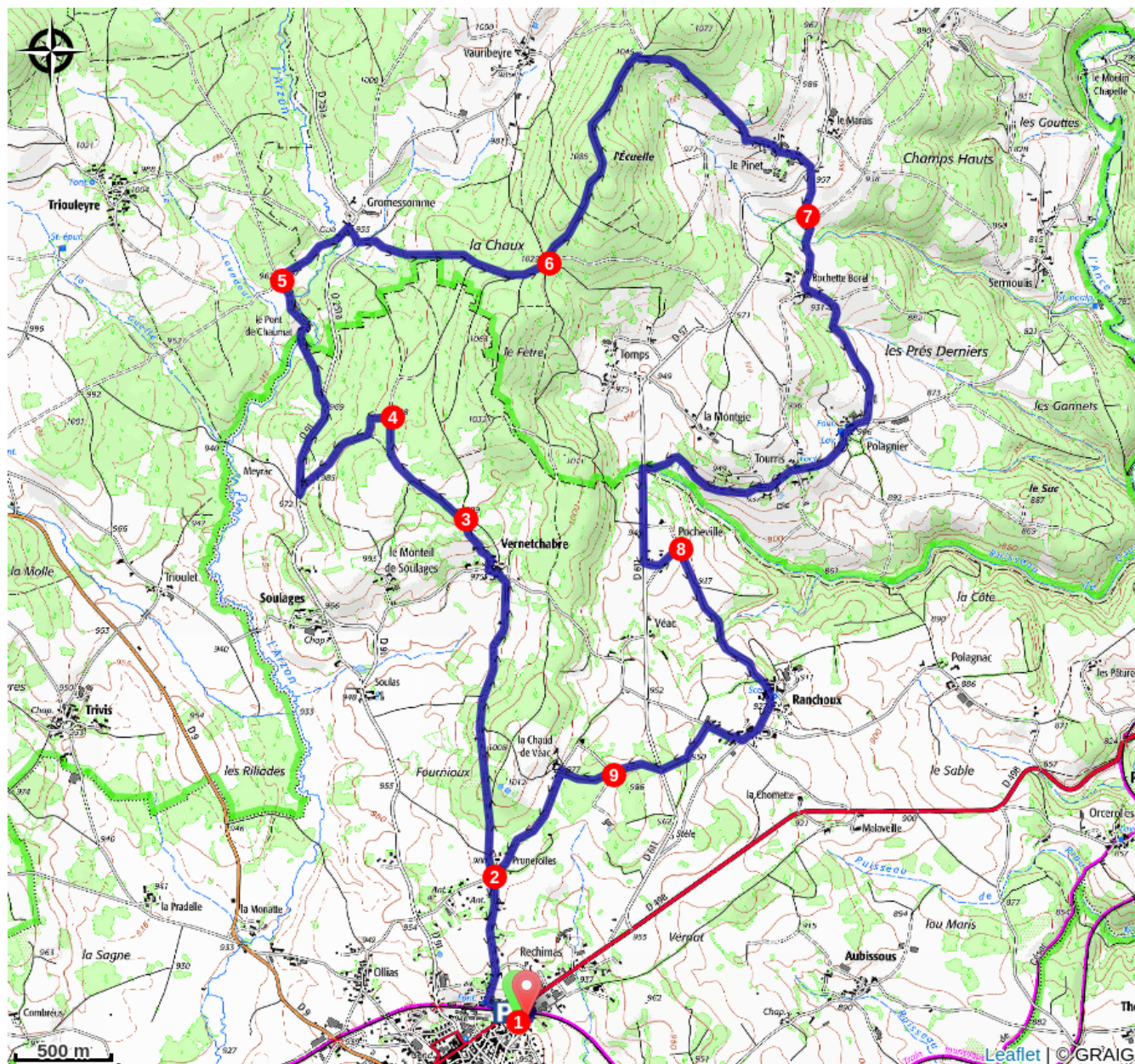


Altitude min 906 m Altitude max 1078 m

1. De la gare, franchir le pont sur la voie ferrée et prendre la route à gauche. Elle vire à droite et monte au nord en s'éloignant de Craponne.
2. À la fourche, suivre la voie à gauche, ignorer la route à gauche, le chemin à gauche et parvenir à un embranchement. Rester à gauche et continuer tout droit. Prendre la route à gauche et entrer dans Vernetchabre. Tourner à droite, puis à gauche entre les maisons.
3. Plus haut, bifurquer à gauche. À l'embranchement suivant, rester à droite sur le sentier herbeux.
4. Au carrefour, tourner à gauche dans le bois. Emprunter la D 91 à droite sur 520 m et la quitter à gauche pour un chemin vers Le Pont-de-Chaumat. Après le hameau, gagner une croisée.
5. Tourner à droite. À l'entrée de Gromesomme, prendre la route à droite sur 70 m, le chemin à gauche sur 40 m, puis le chemin à droite. Il grimpe en sous-bois. Ignorer les chemins à droite et atteindre une clairière.
6. Monter par le second chemin à gauche. Peu après, au croisement, continuer tout droit et traverser le sommet de l'Écuelle en ignorant le sentier à droite. Entamer la descente. Au carrefour, tourner à droite, descendre et traverser Le Pinet tout droit. Couper la D 57 et s'engager en face sur le chemin.
7. Négliger les départs à droite et à gauche pour gagner Rochette-Borel. Prendre la route à gauche. Elle descend à Polagnier. Emprunter la route à droite sur 1,5 km, puis la D57 à gauche sur 500 m. Tourner deux fois à gauche dans Pocheville.
8. Dans le virage, obliquer à droite sur le chemin. À la fourche, rester à droite et atteindre Ranchoux. Prendre la route à droite. Elle s'éloigne du hameau. Au carrefour, tourner à droite. Au niveau de l'exploitation, quitter la route à gauche pour le chemin en bordure du pré. Couper la D 611 et poursuivre. Traverser le bois.
9. À l'intersection, prendre le large chemin du milieu. Face à la ferme, tourner à gauche et déboucher sur la route de l'aller.

2 Partir à gauche, longer en surplomb la voie ferrée puis passer sur le pont à droite pour rejoindre la gare de Craponne.

# Sur votre chemin...



# Toutes les infos pratiques

## Comment venir ?

### Accès routier

Craponne-sur-Arzon, à 38 km au nord du Puy-en-Velay par les N 102 , D 906 et D 1.

### Parking conseillé

Gare de Craponne