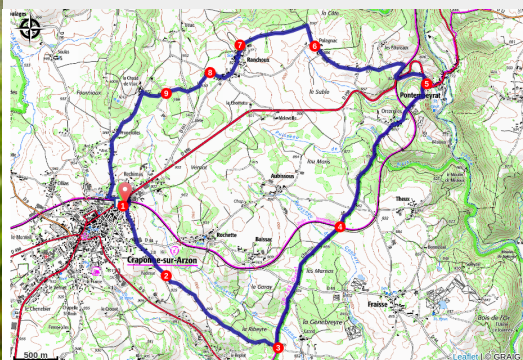


PR688 Le chemin des Trois Provinces

Velay - Craponne-sur-Arzon



Plateau de Craponne (P Bousseaud)



Ce circuit permet de voir les contreforts de l'Auvergne, au nord, et ceux du Forez, à l'est, en empruntant une route médiévale, une voie romaine et deux routes gauloises, l'une étant l'authentique chemin de Saint-Jacques-de-Compostelle.

Craponne-sur-Arzon

La situation originale de Craponne, au sommet d'une sorte de cap vellave, entre un territoire auvergnat et un autre forézien, en a fait un avant-poste septentrional du Languedoc. Craponne a ainsi toujours joué un rôle de carrefour, à la jonction des provinces issues des peuples gaulois : Vellaves, Arvernes et Ségusiaves. C'est sans aucun doute à cette position stratégique qu'elle doit son historicité en matière de commerce, de foires et de marchés.

Bien que les limites territoriales aient fluctué sous l'Ancien Régime, Craponne a invariablement appartenu au pays du Velay et l'on peut aujourd'hui considérer le viaduc de Pontempeyrat comme le point de rencontre symbolique entre le Velay, l'Auvergne et le Forez. En 1790, lors de l'inauguration du nouveau découpage départemental par l'Assemblée constituante, c'est à ce même endroit qu'a été fixée définitivement la convergence des départements de la Haute-Loire, de la Loire et du Puy-de-Dôme, avec pour limites séparatives l'Ance et son affluent, le ruisseau de Cacharat.

Infos pratiques

Pratique : Pédestre

Durée : 3 h 30

Longueur : 13.0 km

Dénivelé positif : 290 m

Difficulté : Intermédiaire

Type : Boucle

Thèmes : Archéologie et histoire, Pastoralisme

Itinéraire

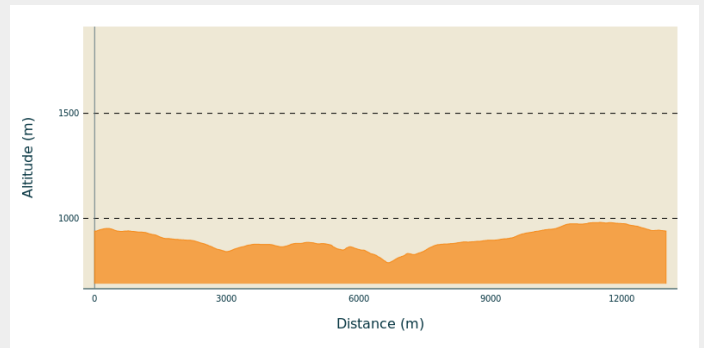
Départ : Craponne-sur-Arzon (gare)

Arrivée : Craponne-sur-Arzon (gare)

Balisage : — PR

Communes : 1. Craponne-sur-Arzon
2. Saint-Georges-Lagricol

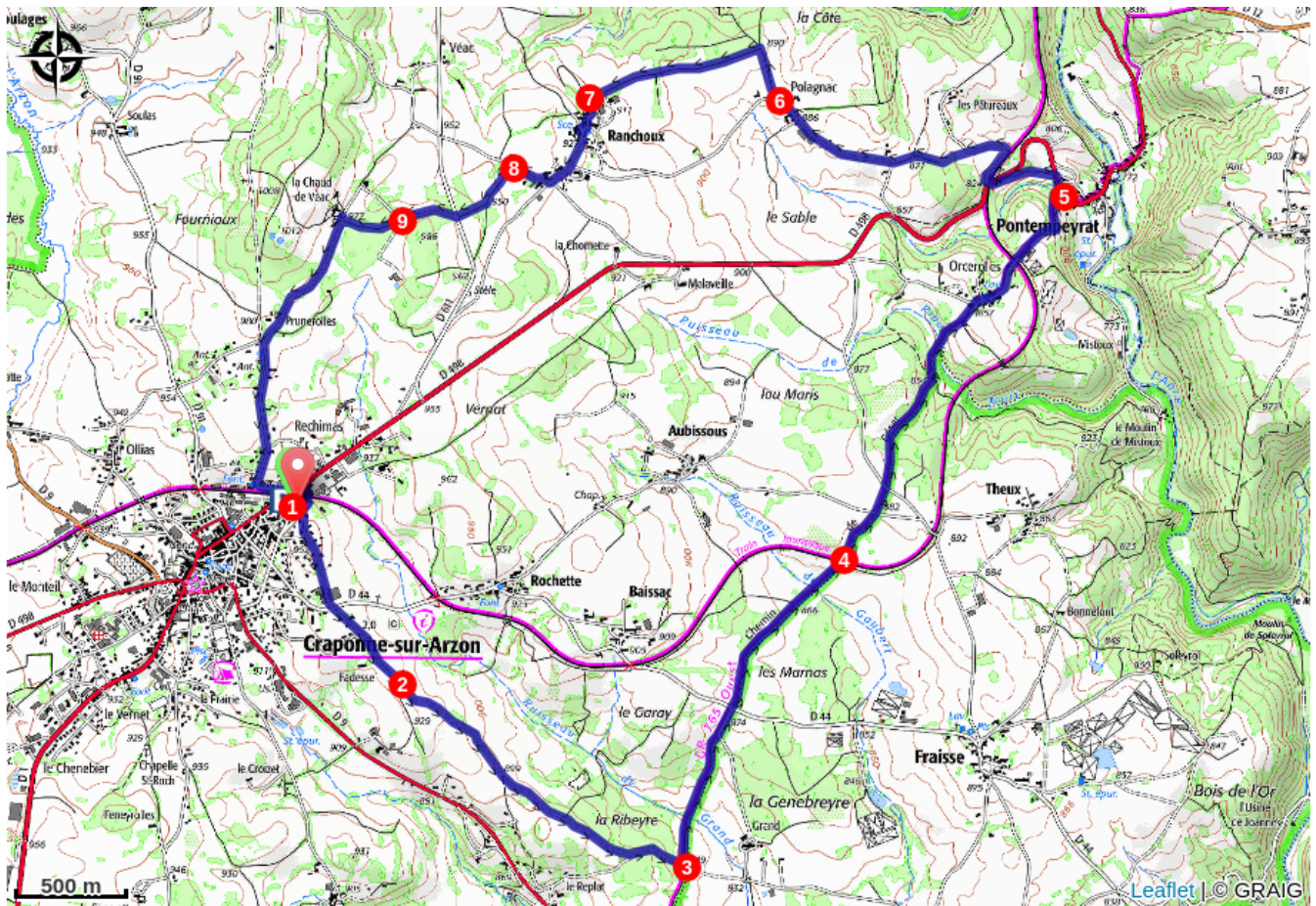
Profil altimétrique



Altitude min 789 m Altitude max 981 m

1. De la gare, prendre la D 498 puis, juste avant le pont, la seconde rue à droite. À la fourche, emprunter la rue à gauche. Au carrefour, poursuivre tout droit et dépasser Fadèze.
2. À la fourche, continuer à gauche sur le large chemin. Persévérer à main gauche. Ignorer le chemin à droite, puis arriver à un croisement.
3. Emprunter à gauche le chemin de César. Poursuivre tout droit par la route. Au croisement, couper la D 44 et continuer toujours tout droit.
4. Franchir la voie ferrée et poursuivre tout droit. Couper deux routes et parvenir à une intersection. Ignorer la voie à droite et, tout droit, gagner Orcerolles. Prendre la route à droite, traverser le hameau et continuer par la route. Elle enjambe la voie ferrée. Descendre tout droit par le chemin.
5. Emprunter la D 498 à gauche sur 60 m, puis la quitter à gauche pour remonter par le chemin. Traverser la D 498 au passage à niveau et emprunter la petite route en face. Après le lacet, dans le virage, s'engager tout droit sur le chemin. Continuer par la route en face.
6. À Polagnac, ignorer le premier chemin à droite. À l'entrée du virage, quitter la route pour le chemin à droite. À la corne du bois, virer à gauche.
7. Au T avant Ranchoux, tourner à gauche et entrer dans le hameau. Au centre, ignorer la première rue à droite, puis suivre la route à droite (sud). Elle s'éloigne du hameau. Au carrefour, virer à droite.
8. Au niveau de l'exploitation, quitter la route à gauche pour le chemin en bordure du pré. Couper la D 611 et poursuivre. Traverser le bois.
9. À l'intersection, prendre le large chemin du milieu. Face à la ferme, tourner à gauche. Emprunter la route à gauche (sud). Avant la voie ferrée, elle vire à gauche. Passer sur le pont de la D 498 à droite et rejoindre la gare.

Sur votre chemin...



Toutes les infos pratiques

Comment venir ?

Accès routier

Craponne-sur-Arzon, à 38 km au nord du Puy-en-Velay par les N 102 (direction Brioude), D 906 et D 1.

Parking conseillé

Gare de Craponne