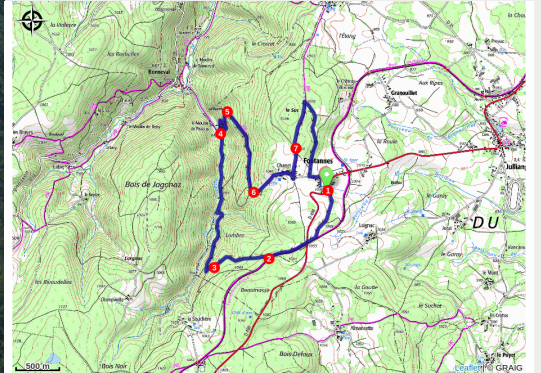


# PR595 Des sucs à la Dorette

Velay - Jullianges



Vue sur le Livradois Forez (P Bousseaud)



*Ce parcours vous guidera des points haut du plateau granitique de Craponne, où par grand beau temps, on peut découvrir loin vers l'est le mont Blanc, jusqu'au coeur de la sauvage vallée de la Dorette.*

Le chemin des sucs est une ancienne voie médiévale qui reliait le Livradois (Ambert) au Velay (Le Puy). Il traverse une forêt de sapins située sur le massif forestier au point le plus haut de la commune : « les sucs ». Au village de Chanet, quittant cette voie, on plonge sur la vallée de la Dorette. Affluent de la Dore, cette rivière qui serpente entre les deux massifs « des sucs » et de « Jagonaz » était autrefois aménagée et exploitée par les habitants.

Plusieurs lieux-dits aujourd'hui disparus en témoignent, notamment celui de « la Barthe » (toponyme désignant un lieu situé près d'un cours d'eau). Là, dans ce décor splendide existait une vie sociale et économique organisée autour de l'agriculture – qui entretenait la nature et le paysage – et des moulins à eau qui

## Infos pratiques

Pratique : Pédestre

Durée : 2 h

Longueur : 8.3 km

Dénivelé positif : 258 m

Difficulté : Facile

Type : Boucle

Thèmes : Flore

# Itinéraire

**Départ** : Fontannes (Jullianges)

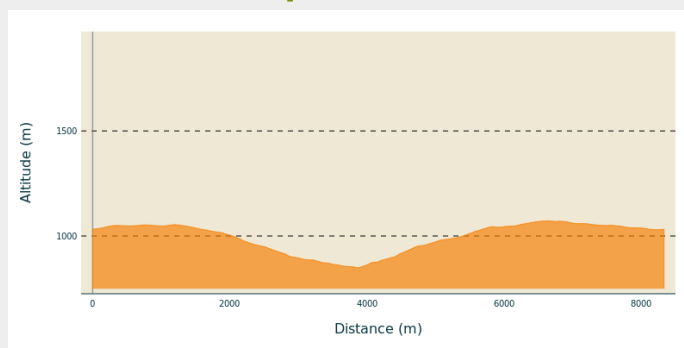
**Arrivée** : Fontannes (Jullianges)

**Balisage** : — PR

**Communes** : 1. Jullianges

2. Bonneval

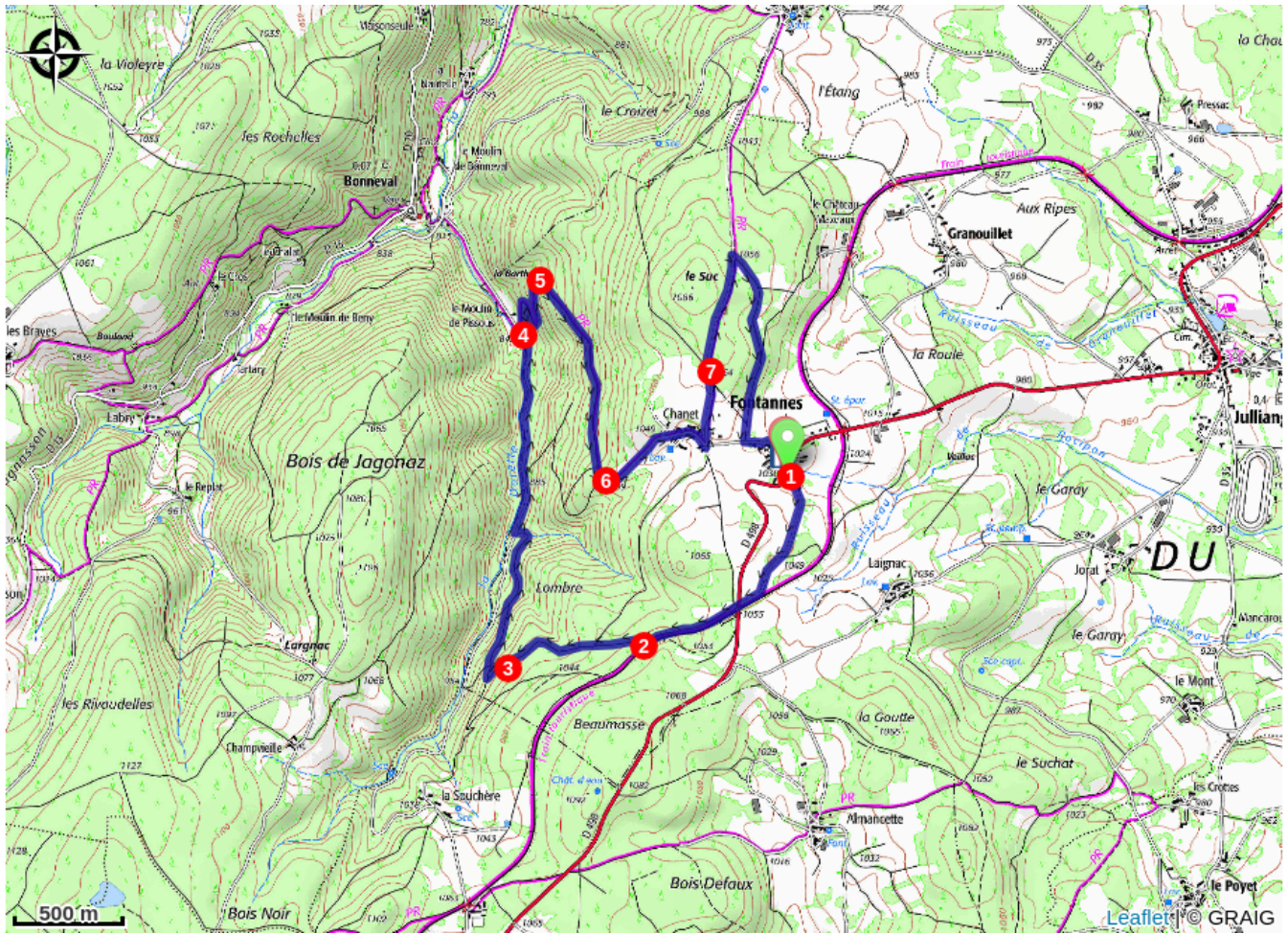
## Profil altimétrique



Altitude min 849 m Altitude max 1072 m

1. S'engager sur le chemin vers le sud qui longe l'ancienne école. Ignorer deux chemins à gauche. Couper la D 498 et poursuivre tout droit sur le chemin longeant la voie ferrée.
2. À la fourche, prendre le chemin à main droite. Un peu plus loin, continuer la descente à main gauche.
3. Plus bas, à la fourche, descendre à main droite et atteindre un croisement. Obliquer alors à droite, suivre le chemin sur 300 m, puis virer à gauche. Emprunter la route à droite sur 1,4 km. Elle longe la vallée de la Dorette.
4. Juste avant la maison isolée, grimper à droite par le chemin en lacets et parvenir à une intersection.
5. Continuer la montée à droite. Ignorer le chemin qui vire à gauche. Plus haut, négliger le chemin qui descend à droite.
6. À l'embranchement, monter à gauche, sortir du bois et traverser Chanet à main droite. Au carrefour, tourner à gauche. Ignorer le chemin à gauche et parvenir à une fourche à l'entrée de la forêt.
7. Bifurquer sur le chemin à droite. Il traverse le bois et atteint une clairière. Obliquer sur la voie à droite. Elle se dirige au sud vers Fontannes. Emprunter la route à gauche. À l'entrée du hameau, se diriger à gauche, puis longer à droite la D 498 pour rejoindre le départ.

# Sur votre chemin...



# Toutes les infos pratiques

## Comment venir ?

Accès routier

Fontannes, à 8 km à l'ouest de Craponne par la D 498.

Parking conseillé

Dans le hameau de Fontannes