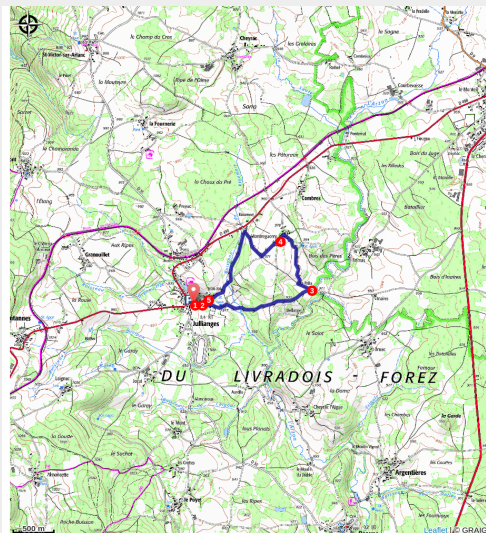


# PR594 Le ruisseau de Rioumort

Velay - Jullianges



Eglise de Jullianges (P Bousseaud)



*Depuis la remarquable église de Jullianges, voici une petite balade dans un pays de bocage, entre bois et tourbières pour découvrir des ruisseaux aux noms évocateurs ou étranges : le Rioumort et le Granouillet.*

En été et en période sèche, le ruisseau du Riou-Mort disparaissait totalement, ce qui lui valut son nom. Partant de Jullianges, et suivant la petite vallée du Riou-Mort, on traverse des petits ponts caractéristiques dont la pierre porteuse est constituée d'un seul bloc. On arrive ensuite au hameau du même nom : Rioumort. Plus loin encore, en amont, le ruisseau traverse les biens de section

de La Fournerie et de Montreguerry, au milieu d'une futaie de pins et d'une tourbière marécageuse.

L'origine des biens de section remonte avant la Révolution. Certains y voient même des dons faits aux habitants du village par les seigneuries à une certaine époque. Il s'agit aujourd'hui de forêts

## Infos pratiques

Pratique : Randonnées

Durée : 1 h 30

Longueur : 4.6 km

Dénivelé positif : 100 m

Difficulté : Très facile

Type : Boucle

Thèmes : Pastoralisme

# Itinéraire

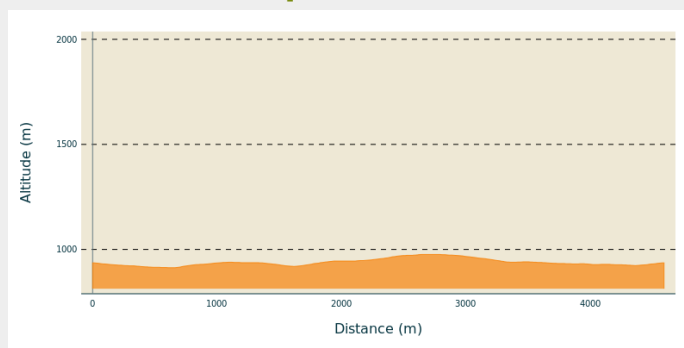
**Départ** : Jullianges

**Arrivée** : Jullianges

**Balisage** : — PR

**Communes** : 1. Jullianges

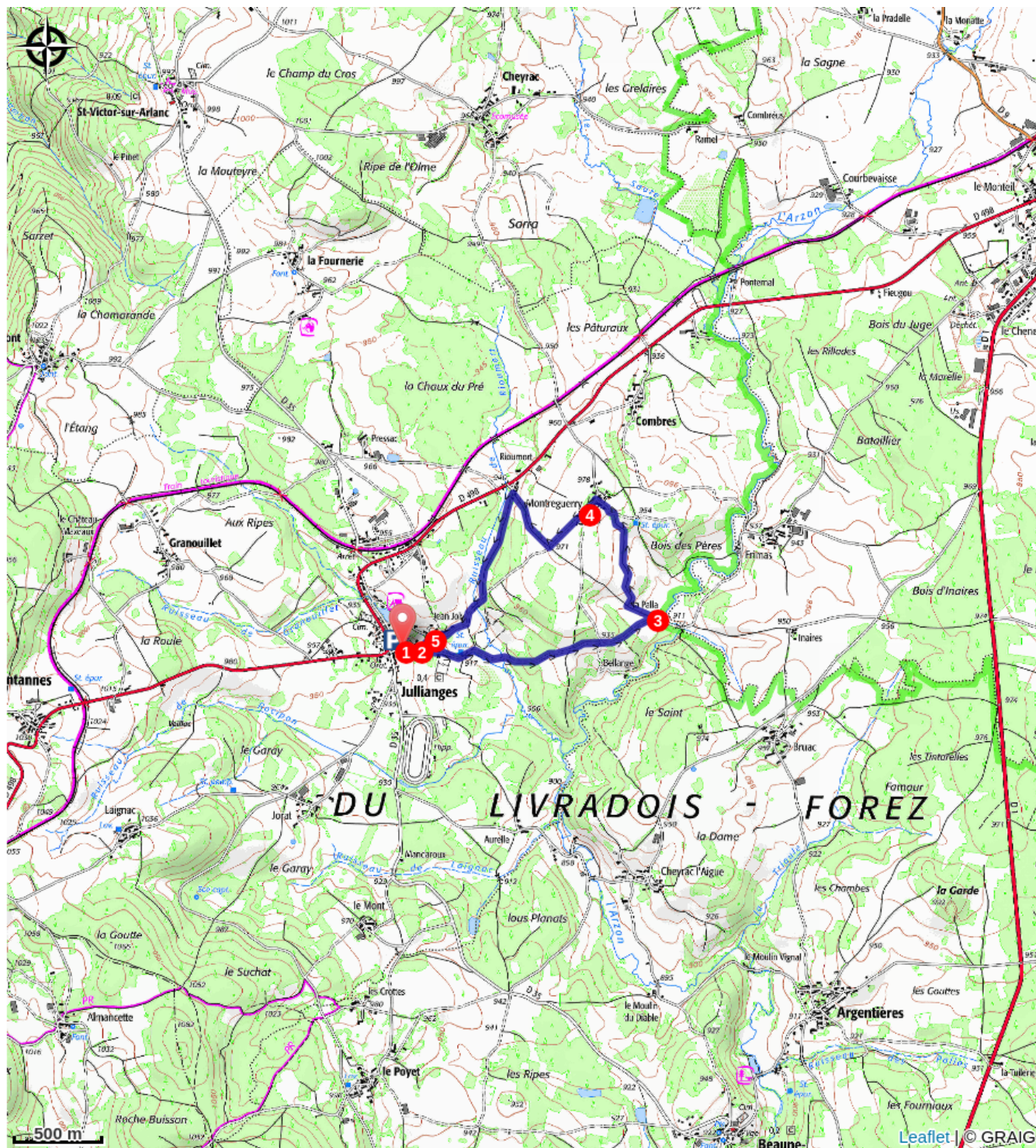
## Profil altimétrique



Altitude min 913 m Altitude max 976 m

1. Descendre par la rue le long de la mairie.
  2. À l'intersection, tourner à droite. Rester tout droit sur cette large voie. Au croisement, poursuivre tout droit jusqu'à l'habitation de La Palla.
  3. Gravier le sentier à gauche. Un peu plus haut, bifurquer à droite entre les prés. Le chemin monte en serpentant vers Montreguerry. Entrer à gauche dans le hameau, tourner à gauche, ignorer la rue à gauche et, 35 m après, atteindre une fourche.
  4. Bifurquer à main droite. À la croisée des chemins (*croix*), tourner à droite et descendre à Rioumort. Après la maison, obliquer sur le chemin à gauche. Il longe les bois. Poursuivre à main droite sur la large voie et rejoindre les premières maisons de Jullianges.
  5. Au carrefour, se diriger vers la gauche pour passer le pont et retrouver l'intersection de l'aller.
- 2 Tout droit, rejoindre le point de départ.

# Sur votre chemin...



# Toutes les infos pratiques

## Comment venir ?

Accès routier

Jullianges, à 5,5 km à l'ouest de Craponne par la D 498.

Parking conseillé

Place de l'église