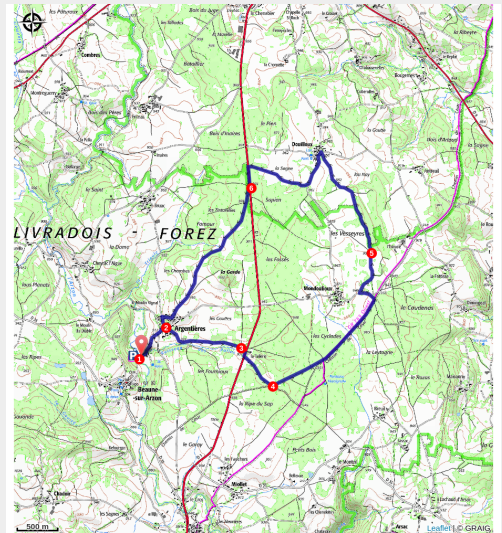


PR137 Le plateau de Beaune-sur-Arzon

Velay - Beaune-sur-Arzon



Plan d'eau d'Argentières (P Bousseaud)



Le parcours allie le calme des espaces boisés, généreux en baies et champignons l'été et l'automne, avec les points de vue de ses hauts plateaux dégagés et la mélancolie des méandres de l'Arzon.

Les moulins de l'Arzon

Aux XVIIIe et XIXe siècles, on a dénombré jusqu'à vingt moulins à eau sur l'Arzon dans le canton de Craponne. Selon les besoins et l'intérêt économique, leurs fonctions étaient différentes (moulin à huile, scierie ou foulerie), mais la majorité transformait le seigle en farine, car le pain constituait la nourriture principale de la population. Le grain était écrasé par le frottement de deux meules de pierre circulaires, dont l'une était fixe. L'autre était solidaire d'une roue à aubes entraînée par la force motrice de l'eau tombant au travers d'une conduite forcée. Une dérivation captait l'eau de la rivière et l'amenait jusqu'à la conduite forcée par un canal et une petite retenue, appelée bief. La farine obtenue était dirigée vers un blutoir (sorte de tamis) où elle était triée par niveau de finesse, et mise en sacs. Trois anciens moulins sont proches du parcours : celui d'Inaires (en ruines), le moulin du Diable et le moulin Vignal. Ces deux derniers ont cessé définitivement leur activité en 1945.

Infos pratiques

Pratique : Pédestre

Durée : 3 h

Longueur : 10.7 km

Dénivelé positif : 133 m

Difficulté : Facile

Type : Boucle

Thèmes : Pastoralisme

Itinéraire

Départ : Beaune-sur-Arzon

Arrivée : Beaune-sur-Arzon

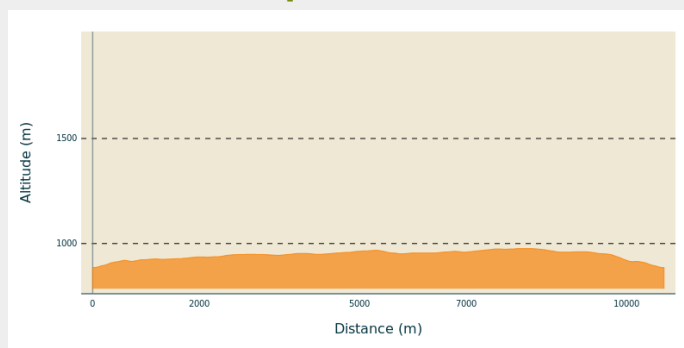
Balisage : — PR

Communes : 1. Beaune-sur-Arzon

2. Chomelix

3. Craponne-sur-Arzon

Profil altimétrique

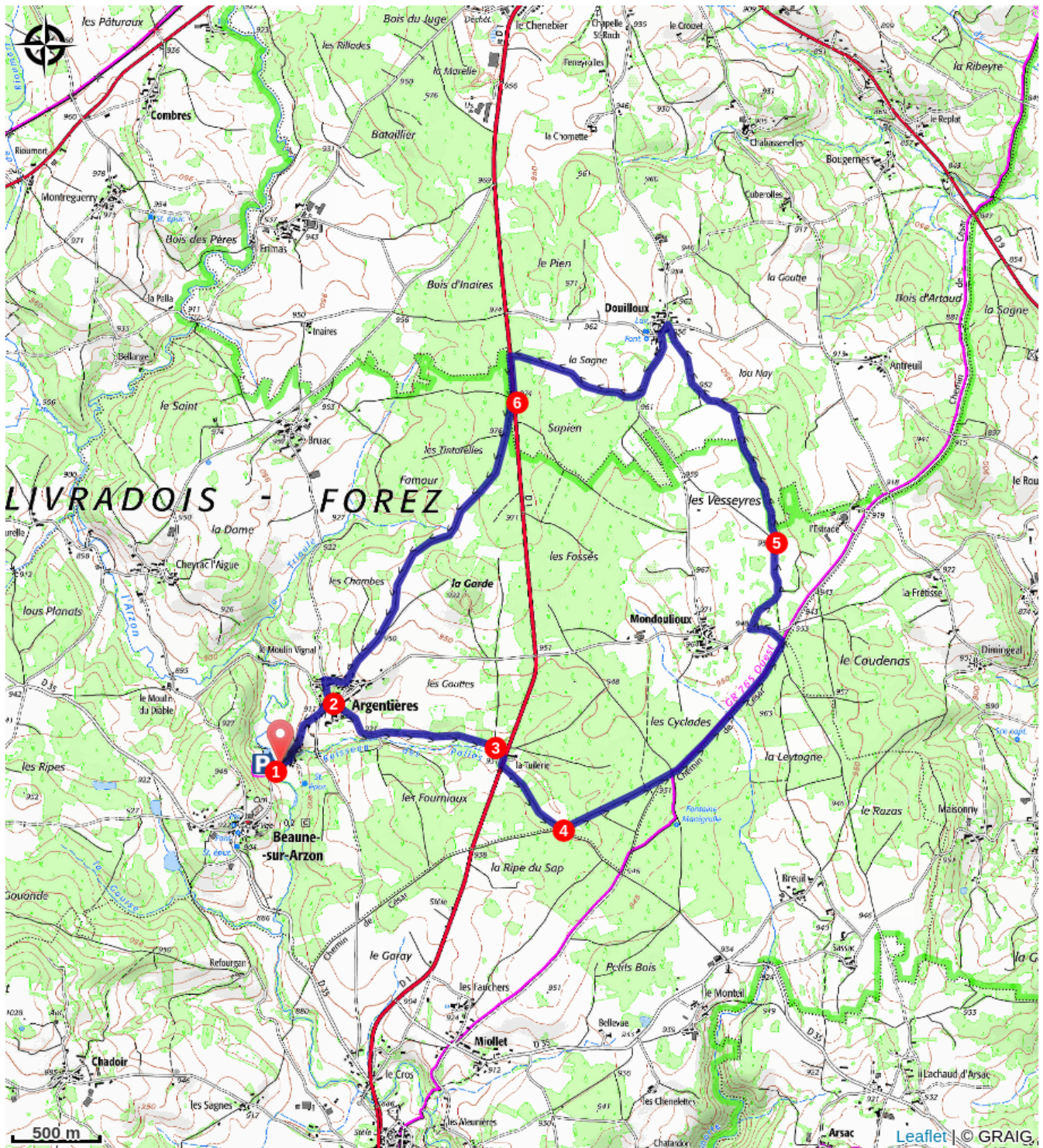


Altitude min 885 m Altitude max 976 m

1. Franchir le pont sur l'Arzon et suivre la route vers Argentières.
2. Dans le hameau, emprunter la troisième voie à droite et continuer par le large chemin. À la fourche, prendre le chemin à main gauche, puis rester sur cette piste.
3. À l'approche de la D 1, se diriger à droite. Couper la D 1 et la longer à droite sur 30 m (prudence !) avant d'emprunter le chemin à gauche. Traverser le bois tout droit, puis atteindre un carrefour.
4. Prendre à gauche le chemin de César sur 1,8 km. En lisière du bois, laisser un chemin à droite, puis obliquer à gauche pour emprunter la route à gauche sur 130 m. S'engager sur le chemin à droite et rester à gauche.
5. En lisière du bois, laisser le chemin à gauche et poursuivre sur le large chemin. Il mène à Douilloux. Dans le hameau, prendre la route à gauche sur 460 m. Obliquer à droite sur le chemin. Emprunter la D 1 à gauche sur 260 m (prudence !).
6. S'engager sur le chemin à main droite. Il conduit à Argentières. À l'entrée du hameau, prendre la rue à droite sur 200 m, la rue à gauche et retrouver la route de l'aller.

2 Rester à droite pour rejoindre le parking.

Sur votre chemin...



Toutes les infos pratiques

Recommandations

Prudence lors des deux traversées de la D 1.

Comment venir ?

Accès routier

Beaune-sur-Arzon, à 9 km au sud de Craponne par la D 1 puis la deuxième route à droite.

Parking conseillé

Plan d'eau entre Argentières et Beaune